

GEZ

KARTA ADRESOWA ZABYTKU NIERUCHOMEGO

3. Miejscowość

OTOMINO

1. Nazwa

STANOWISKO ARCHEOLOGICZNE

2. Czas powstania

Średniowiecze - ślad osadnictwa

8. Fotografia z opisem wskazującym orientację albo mapa z zaznaczonym stanowiskiem archeologicznym



Godło arkusza (nr i nazwa): 315.33, Żukowo

4. Adres

AZP: 12-41
Nr stanowiska w miejscowości/
na obszarze: **1/4**

5. Przynależność administracyjna

województwo pomorskie

powiat kartuski

gmina Żukowo

6. Formy ochrony

7. Opracowanie karty (autor, data i podpis)

Jakub Danielski, 20.07.2015 r.

GEZ

KARTA ADRESOWA ZABYTKU NIERUCHOMEGO

3. Miejscowość

OTOMINO

1. Nazwa

STANOWISKO ARCHEOLOGICZNE

2. Czas powstania

Okres rzymski - osada

8. Fotografia z opisem wskazującym orientację albo mapa z zaznaczonym stanowiskiem archeologicznym



Godło arkusza (nr i nazwa): 315.33, Żukowo

4. Adres

AZP: 12-41
Nr stanowiska w miejscowości/
na obszarze: **2/2**

5. Przynależność administracyjna

województwo pomorskie

powiat kartuski

gmina Żukowo

6. Formy ochrony

7. Opracowanie karty (autor, data i podpis)

Jakub Danielski, 20.07.2015 r.

GEZ

KARTA ADRESOWA ZABYTKU NIERUCHOMEGO

3. Miejscowość

OTOMINO

1. Nazwa

STANOWISKO ARCHEOLOGICZNE

2. Czas powstania

Średniowiecze - osada

8. Fotografia z opisem wskazującym orientację albo mapa z zaznaczonym stanowiskiem archeologicznym



4. Adres

AZP: 12-41
Nr stanowiska w miejscowości/
na obszarze: **3/3**

5. Przynależność administracyjna

województwo pomorskie

powiat kartuski

gmina Żukowo

6. Formy ochrony

Godło arkusza (nr i nazwa): 315.33, Żukowo

7. Opracowanie karty (autor, data i podpis)

Jakub Danielski, 20.07.2015 r.

GEZ

KARTA ADRESOWA ZABYTKU NIERUCHOMEGO

3. Miejscowość

OTOMINO

1. Nazwa

STANOWISKO ARCHEOLOGICZNE

2. Czas powstania

Epoka kamienia - punkt osadnictwa

8. Fotografia z opisem wskazującym orientację albo mapa z zaznaczonym stanowiskiem archeologicznym



Godło arkusza (nr i nazwa): 315.33, Żukowo

4. Adres

AZP: 12-41
Nr stanowiska w miejscowości/
na obszarze: **5/35**

5. Przynależność administracyjna

województwo pomorskie

powiat kartuski

gmina Żukowo

6. Formy ochrony

7. Opracowanie karty (autor, data i podpis)

Jakub Danielski, 20.07.2015 r.

GEZ

KARTA ADRESOWA ZABYTKU NIERUCHOMEGO

3. Miejscowość

OTOMINO

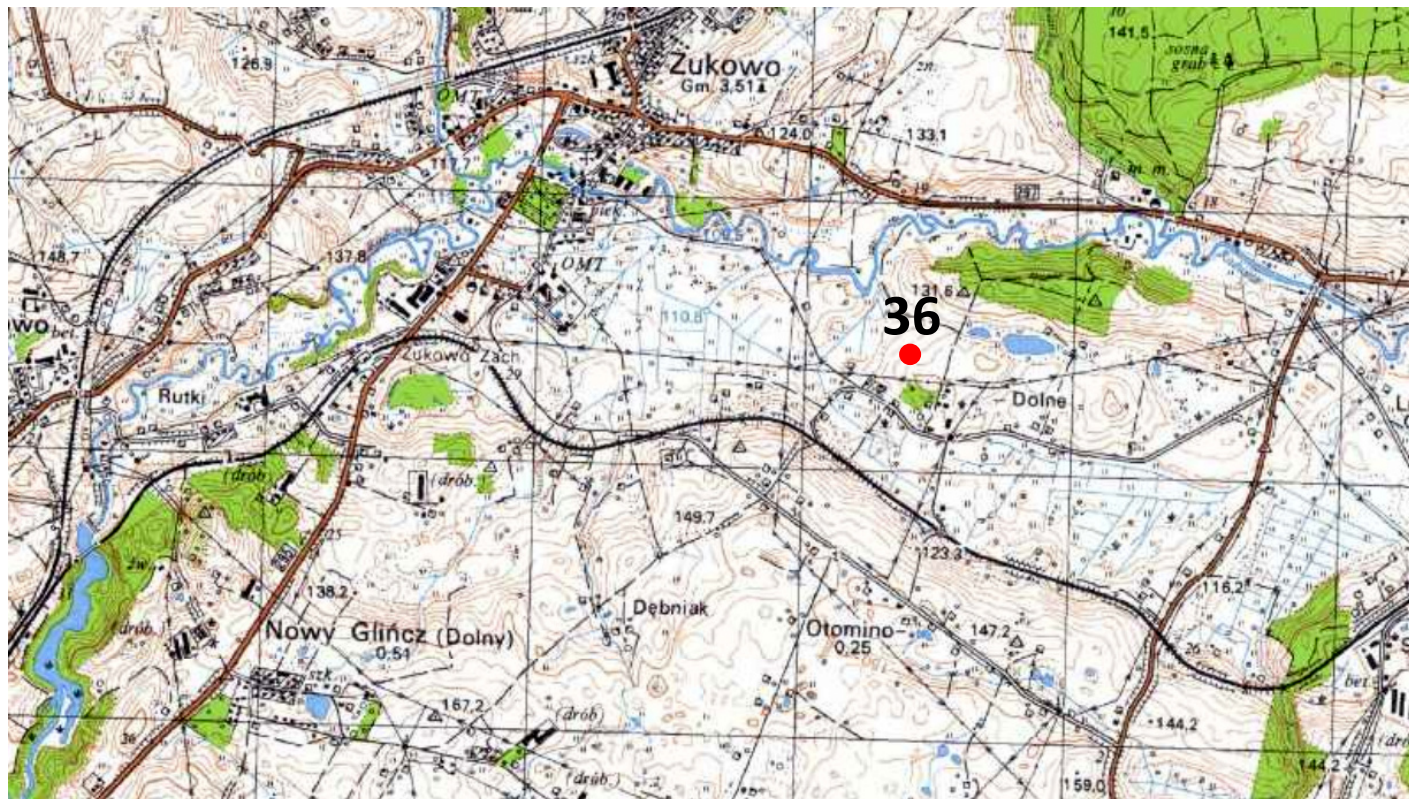
1. Nazwa

STANOWISKO ARCHEOLOGICZNE

2. Czas powstania

Neolit - punkt osadnictwa
Średniowiecze - punkt osadnictwa

8. Fotografia z opisem wskazującym orientację albo mapa z zaznaczonym stanowiskiem archeologicznym



Godło arkusza (nr i nazwa): 315.33, Żukowo

4. Adres

AZP: 12-41
Nr stanowiska w miejscowości/
na obszarze: **6/36**

5. Przynależność administracyjna

województwo pomorskie

powiat kartuski

gmina Żukowo

6. Formy ochrony

7. Opracowanie karty (autor, data i podpis)

Jakub Danielski, 20.07.2015 r.

GEZ

KARTA ADRESOWA ZABYTKU NIERUCHOMEGO

3. Miejscowość

OTOMINO

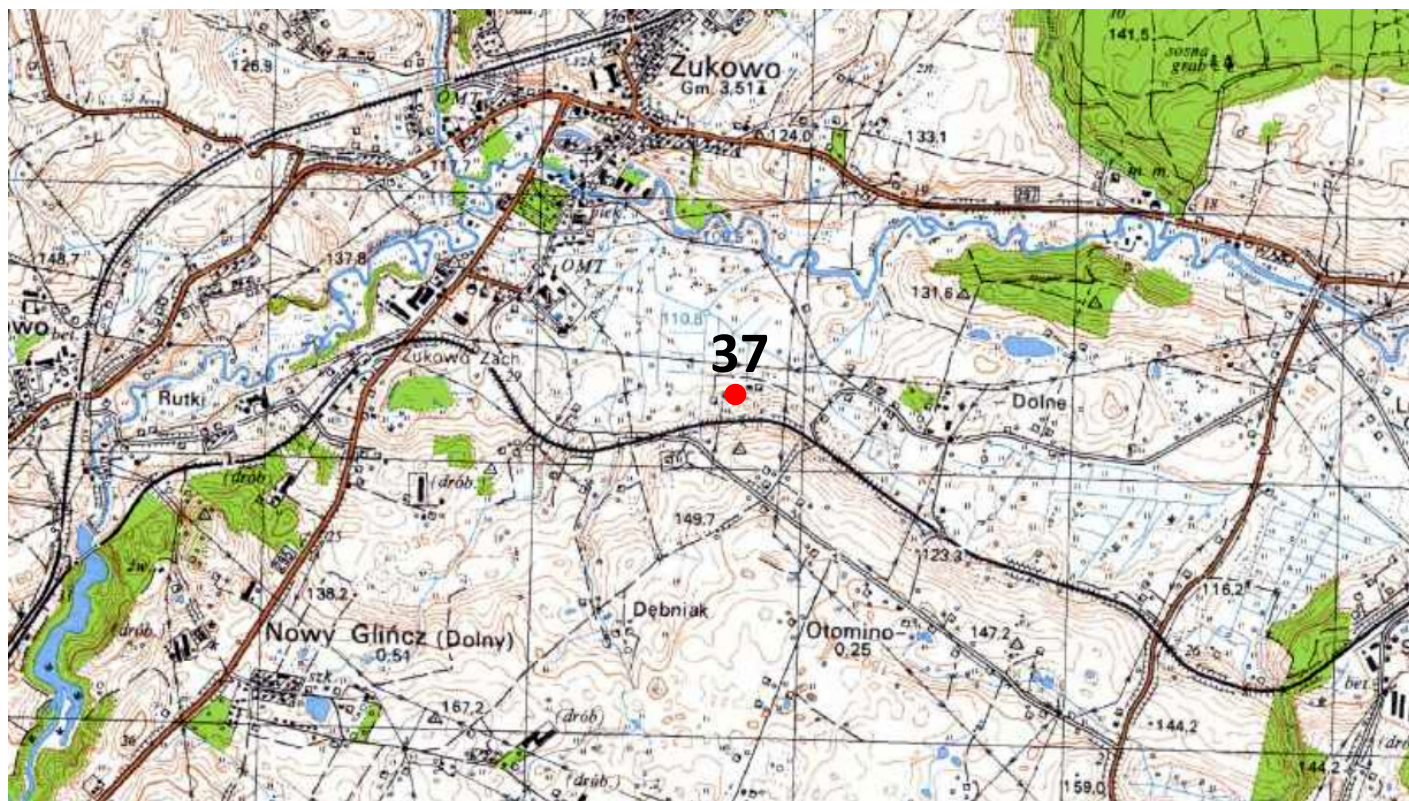
1. Nazwa

STANOWISKO ARCHEOLOGICZNE

2. Czas powstania

Wczesne średniowiecze - ślad osadnictwa

8. Fotografia z opisem wskazującym orientację albo mapa z zaznaczonym stanowiskiem archeologicznym



Godło arkusza (nr i nazwa): 315.33, Żukowo

4. Adres

AZP: 12-41
Nr stanowiska w miejscowości/
na obszarze: **7/37**

5. Przynależność administracyjna

województwo pomorskie

powiat kartuski

gmina Żukowo

6. Formy ochrony

7. Opracowanie karty (autor, data i podpis)

Jakub Danielski, 20.07.2015 r.

GEZ

KARTA ADRESOWA ZABYTKU NIERUCHOMEGO

3. Miejscowość

OTOMINO

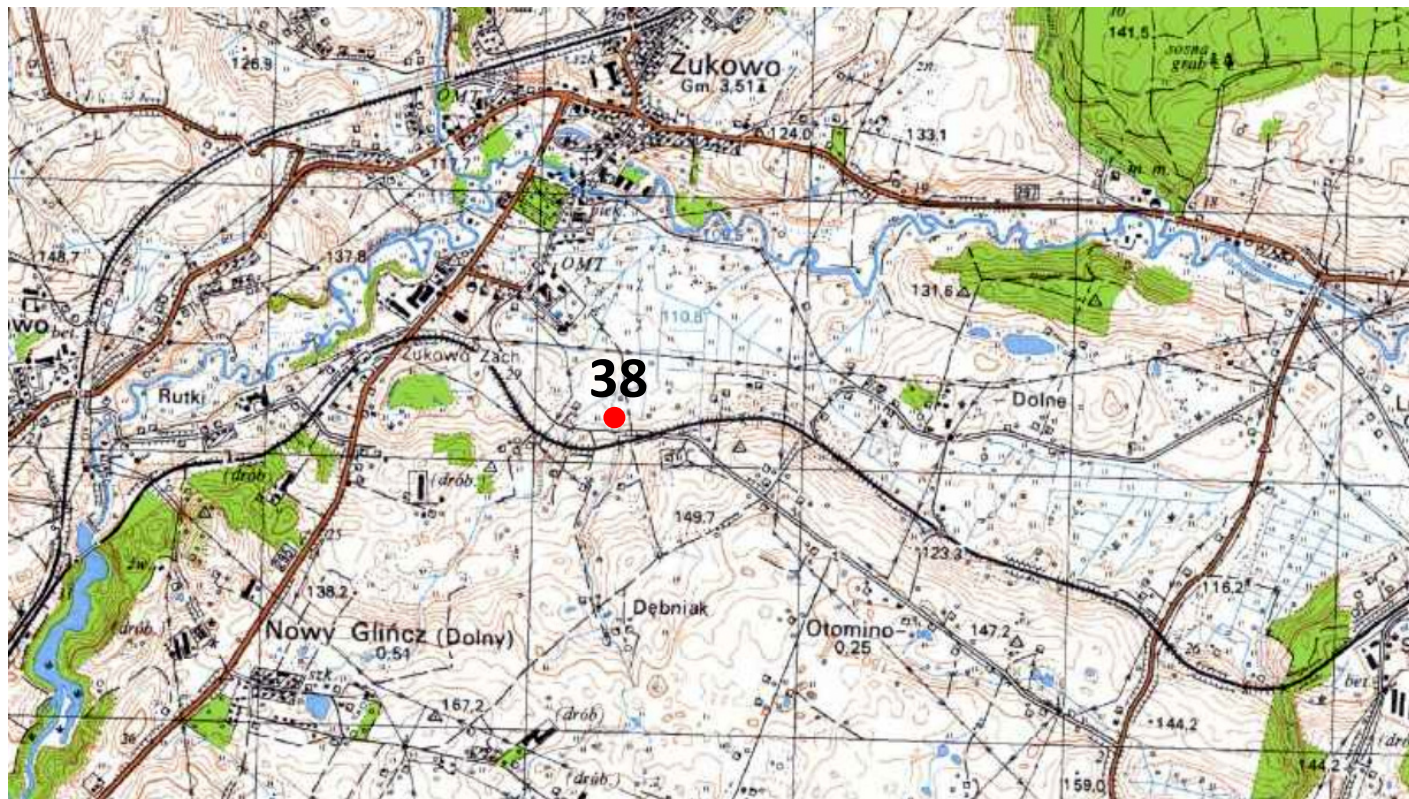
1. Nazwa

STANOWISKO ARCHEOLOGICZNE

2. Czas powstania

Okres rzymski ? - punkt osadnictwa

8. Fotografia z opisem wskazującym orientację albo mapa z zaznaczonym stanowiskiem archeologicznym



Godło arkusza (nr i nazwa): 315.33, Żukowo

4. Adres

AZP: **12-41**
Nr stanowiska w miejscowości/
na obszarze: **8/38**

5. Przynależność administracyjna

województwo pomorskie

powiat kartuski

gmina Żukowo

6. Formy ochrony

7. Opracowanie karty (autor, data i podpis)

Jakub Danielski, 20.07.2015 r.

osadnictwaGEZ

KARTA ADRESOWA ZABYTKU NIERUCHOMEGO

3. Miejscowość

OTOMINO

1. Nazwa

STANOWISKO ARCHEOLOGICZNE

2. Czas powstania

Neolit - punkt osadnictwa

8. Fotografia z opisem wskazującym orientację albo mapa z zaznaczonym stanowiskiem archeologicznym



Godło arkusza (nr i nazwa): 315.33, Żukowo

4. Adres

AZP: **12-41**
Nr stanowiska w miejscowości/
na obszarze: **9/44**

5. Przynależność administracyjna

województwo pomorskie

powiat kartuski

gmina Żukowo

6. Formy ochrony

7. Opracowanie karty (autor, data i podpis)

Jakub Danielski, 20.07.2015 r.

GEZ

KARTA ADRESOWA ZABYTKU NIERUCHOMEGO

3. Miejscowość

OTOMINO

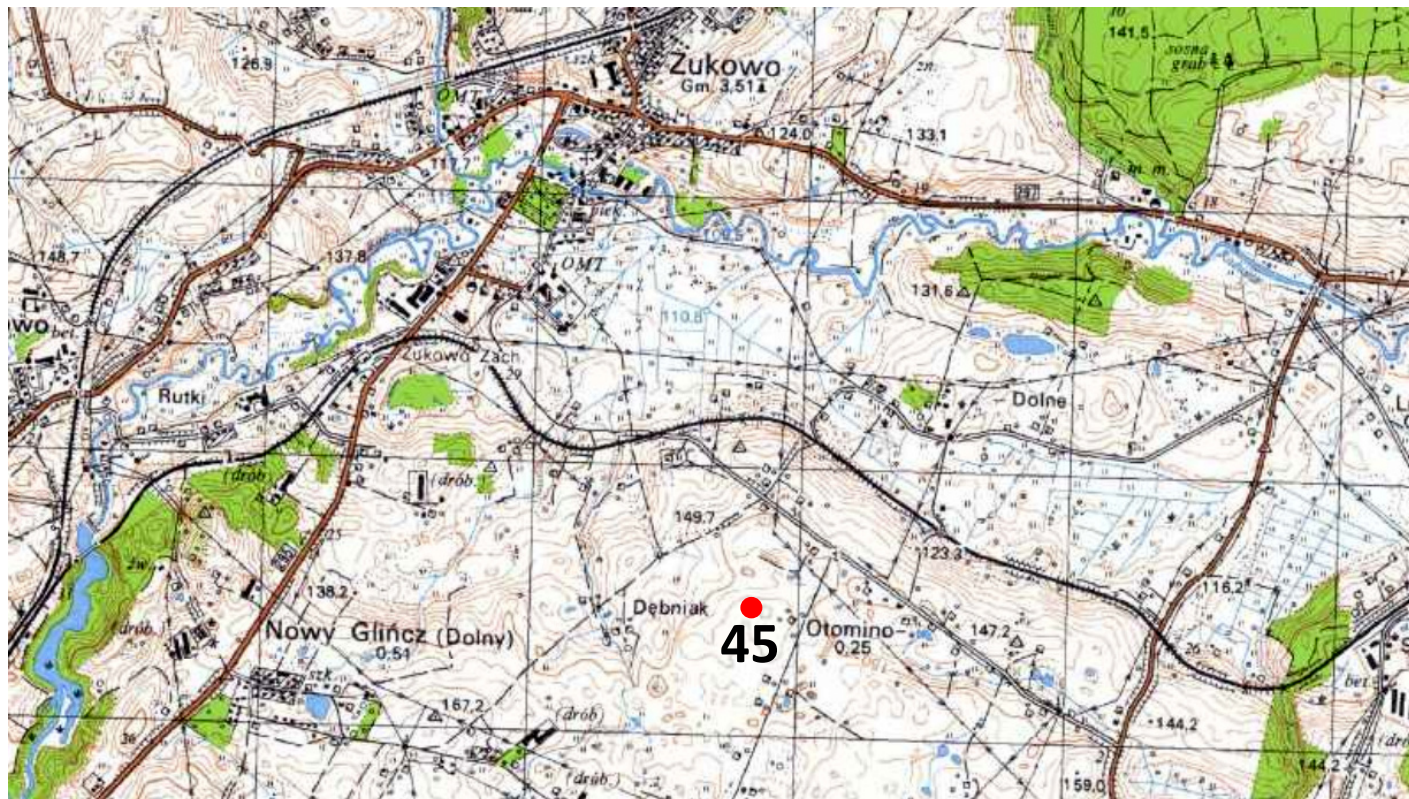
1. Nazwa

STANOWISKO ARCHEOLOGICZNE

2. Czas powstania

Epoka kamienia - ślad osadnictwa

8. Fotografia z opisem wskazującym orientację albo mapa z zaznaczonym stanowiskiem archeologicznym



Godło arkusza (nr i nazwa): 315.33, Żukowo

4. Adres

AZP: 12-41
Nr stanowiska w miejscowości/
na obszarze: **10/45**

5. Przynależność administracyjna

województwo pomorskie

powiat kartuski

gmina Żukowo

6. Formy ochrony

7. Opracowanie karty (autor, data i podpis)

Jakub Danielski, 20.07.2015 r.

GEZ

KARTA ADRESOWA ZABYTKU NIERUCHOMEGO

3. Miejscowość

OTOMINO

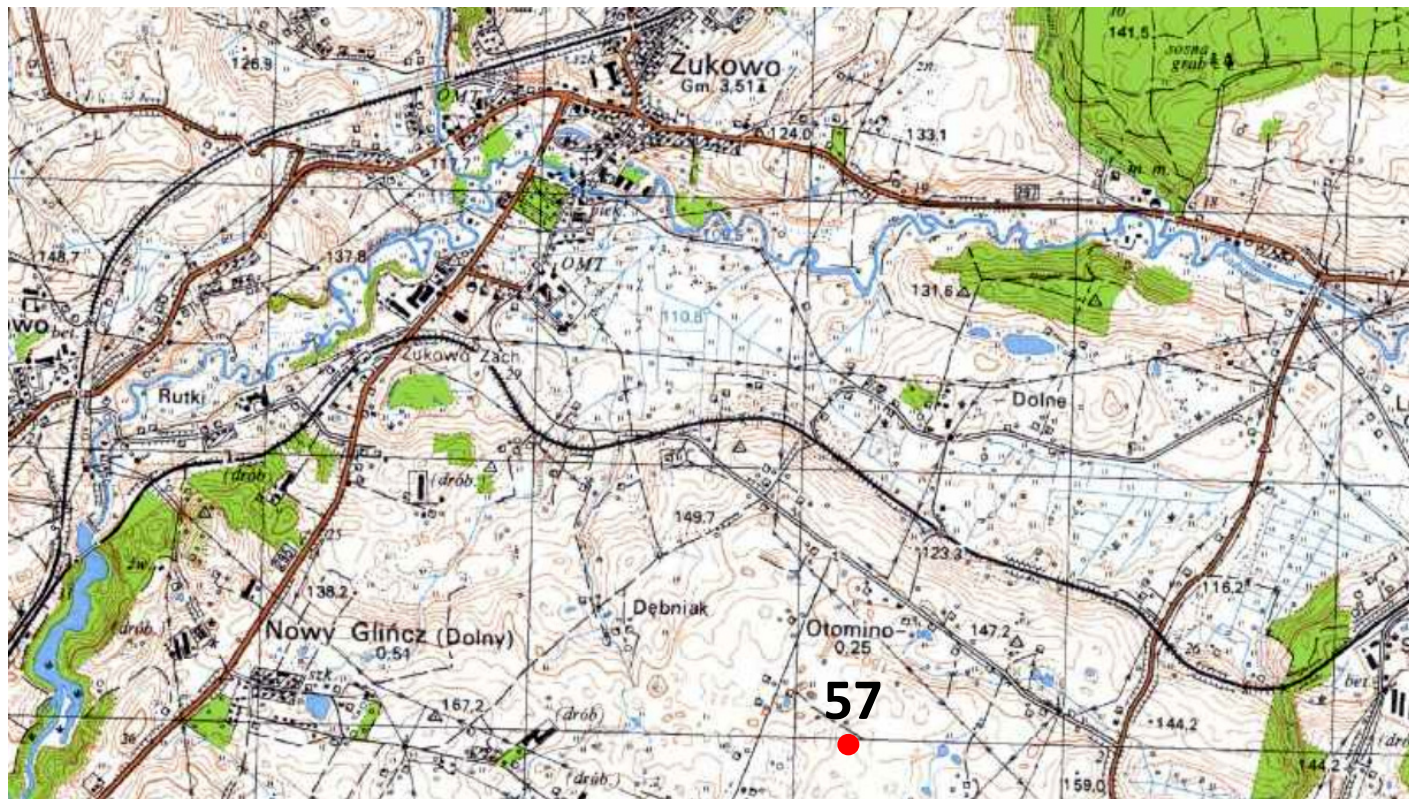
1. Nazwa

STANOWISKO ARCHEOLOGICZNE

2. Czas powstania

Neolit - punkt osadnictwa

8. Fotografia z opisem wskazującym orientację albo mapa z zaznaczonym stanowiskiem archeologicznym



Godło arkusza (nr i nazwa): 315.33, Żukowo

4. Adres

AZP: **12-41**
Nr stanowiska w miejscowości/
na obszarze: **11/57**

5. Przynależność administracyjna

województwo pomorskie

powiat kartuski

gmina Żukowo

6. Formy ochrony

7. Opracowanie karty (autor, data i podpis)

Jakub Danielski, 20.07.2015 r.