

GEZ

KARTA ADRESOWA ZABYTKU NIERUCHOMEGO

3. Miejscowość

TUCHOM

1. Nazwa

STANOWISKO ARCHEOLOGICZNE

2. Czas powstania

Wczesne średniowiecze - gród

8. Fotografia z opisem wskazującym orientację albo mapa z zaznaczonym stanowiskiem archeologicznym



4. Adres

AZP: **10-41**
Nr stanowiska w miejscowości/
na obszarze: **1/17**

5. Przynależność administracyjna

województwo pomorskie

powiat kartuski

gmina Żukowo

6. Formy ochrony

Rejestr zabytków nr 123/A
z dnia 23.12.1970 r.
dz. nr 10, 256

Godło arkusza (nr i nazwa): 315.31 Gdynia - Wielki Kack

7. Opracowanie karty (autor, data i podpis)

Jakub Danielski, 20.07.2015 r.

GEZ

KARTA ADRESOWA ZABYTKU NIERUCHOMEGO

3. Miejscowość

TUCHOM

1. Nazwa

STANOWISKO ARCHEOLOGICZNE

2. Czas powstania

Wczesny i środkowy okres lateński - grób
Wczesna epoka żelaza ? - osada ?

8. Fotografia z opisem wskazującym orientację albo mapa z zaznaczonym stanowiskiem archeologicznym



Godło arkusza (nr i nazwa): 315.31 Gdynia - Wielki Kack

4. Adres

AZP: **10-41**
Nr stanowiska w miejscowości/
na obszarze: **2/23**

5. Przynależność administracyjna

województwo pomorskie

powiat kartuski

gmina Żukowo

6. Formy ochrony

7. Opracowanie karty (autor, data i podpis)

Jakub Danielski, 20.07.2015 r.

GEZ

KARTA ADRESOWA ZABYTKU NIERUCHOMEGO

3. Miejscowość

TUCHOM

1. Nazwa

STANOWISKO ARCHEOLOGICZNE

2. Czas powstania

Wczesna epoka żelaza - punkt osadnictwa

8. Fotografia z opisem wskazującym orientację albo mapa z zaznaczonym stanowiskiem archeologicznym



Godło arkusza (nr i nazwa): 315.31 Gdynia - Wielki Kack

4. Adres

AZP: **10-41**
Nr stanowiska w miejscowości/
na obszarze: **3/22**

5. Przynależność administracyjna

województwo pomorskie

powiat kartuski

gmina Żukowo

6. Formy ochrony

7. Opracowanie karty (autor, data i podpis)

Jakub Danielski, 20.07.2015 r.

GEZ

KARTA ADRESOWA ZABYTKU NIERUCHOMEGO

3. Miejscowość

TUCHOM

1. Nazwa

STANOWISKO ARCHEOLOGICZNE

2. Czas powstania

Wczesna epoka żelaza - punkt osadnictwa

8. Fotografia z opisem wskazującym orientację albo mapa z zaznaczonym stanowiskiem archeologicznym



Godło arkusza (nr i nazwa): 315.31 Gdynia - Wielki Kack

4. Adres

AZP: **10-41**
Nr stanowiska w miejscowości/
na obszarze: **4/32**

5. Przynależność administracyjna

województwo pomorskie

powiat kartuski

gmina Żukowo

6. Formy ochrony

7. Opracowanie karty (autor, data i podpis)

Jakub Danielski, 20.07.2015 r.

GEZ

KARTA ADRESOWA ZABYTKU NIERUCHOMEGO

3. Miejscowość

TUCHOM

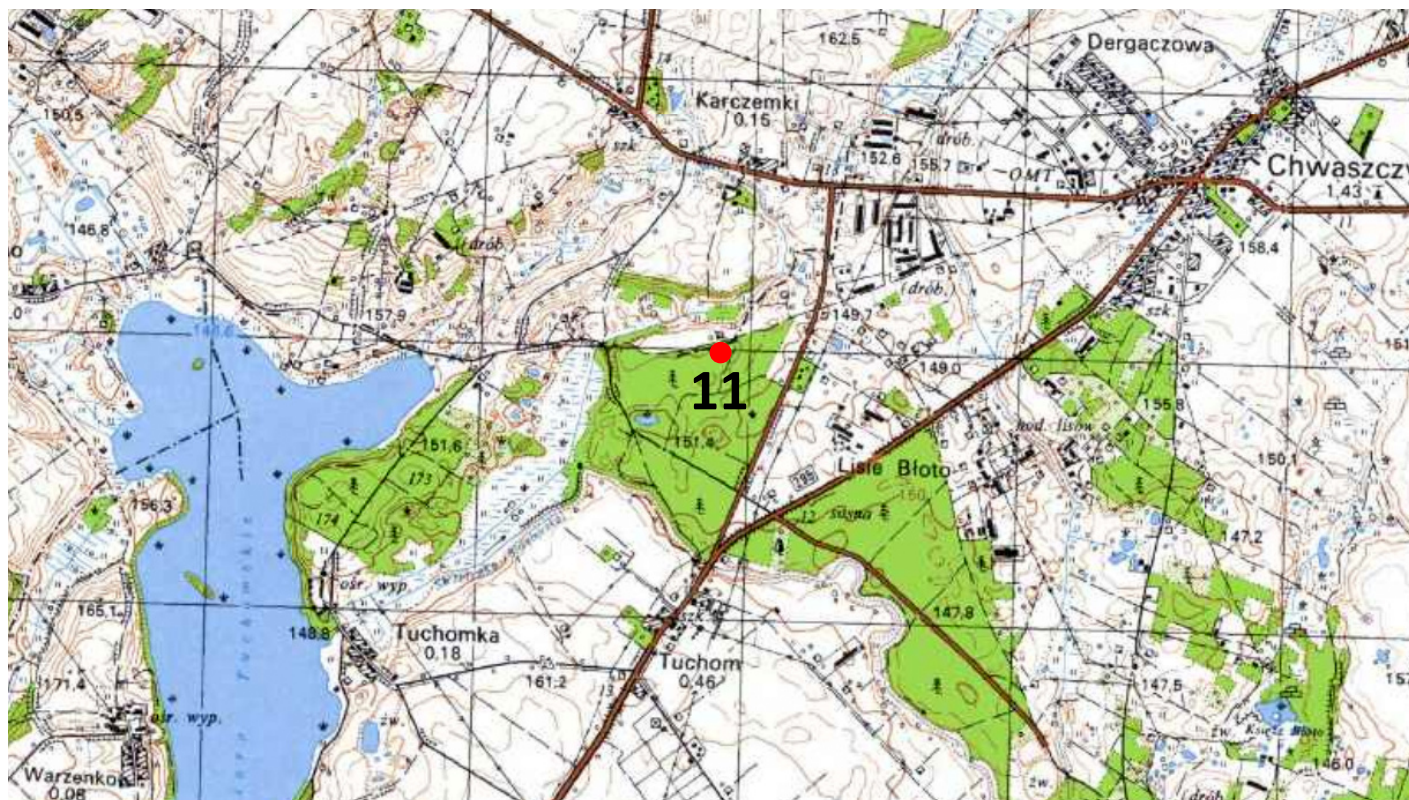
1. Nazwa

STANOWISKO ARCHEOLOGICZNE

2. Czas powstania

Wczesna epoka żelaza - cmentarzysko

8. Fotografia z opisem wskazującym orientację albo mapa z zaznaczonym stanowiskiem archeologicznym



Godło arkusza (nr i nazwa): 315.31 Gdynia - Wielki Kack

4. Adres

AZP: **10-41**
Nr stanowiska w miejscowości/
na obszarze: **5/11**

5. Przynależność administracyjna

województwo pomorskie


powiat kartuski

gmina Żukowo

6. Formy ochrony

7. Opracowanie karty (autor, data i podpis)

Jakub Danielski, 20.07.2015 r.

GEZ	KARTA ADRESOWA ZABYTKU NIERUCHOMEGO		3. Miejscowość T U C H O M
1. Nazwa STANOWISKO ARCHEOLOGICZNE	2. Czas powstania Wczesna epoka żelaza - cmentarzysko	4. Adres AZP: 10-41 Nr stanowiska w miejscowości/ na obszarze: 6/31	
8. Fotografia z opisem wskazującym orientację albo mapa z zaznaczonym stanowiskiem archeologicznym Stanowisko o nieoznaczonej lokalizacji, położone na obszarze wzniesień na południowym brzegu jez. Tuchomskiego. Tereny częściowo zalesione, częściowo zaorane.			5. Przynależność administracyjna województwo pomorskie powiat kartuski gmina Żukowo
			6. Formy ochrony 7. Opracowanie karty (autor, data i podpis) Jakub Danielski, 20.07.2015 r. 

GEZ

KARTA ADRESOWA ZABYTKU NIERUCHOMEGO

3. Miejscowość

TUCHOM

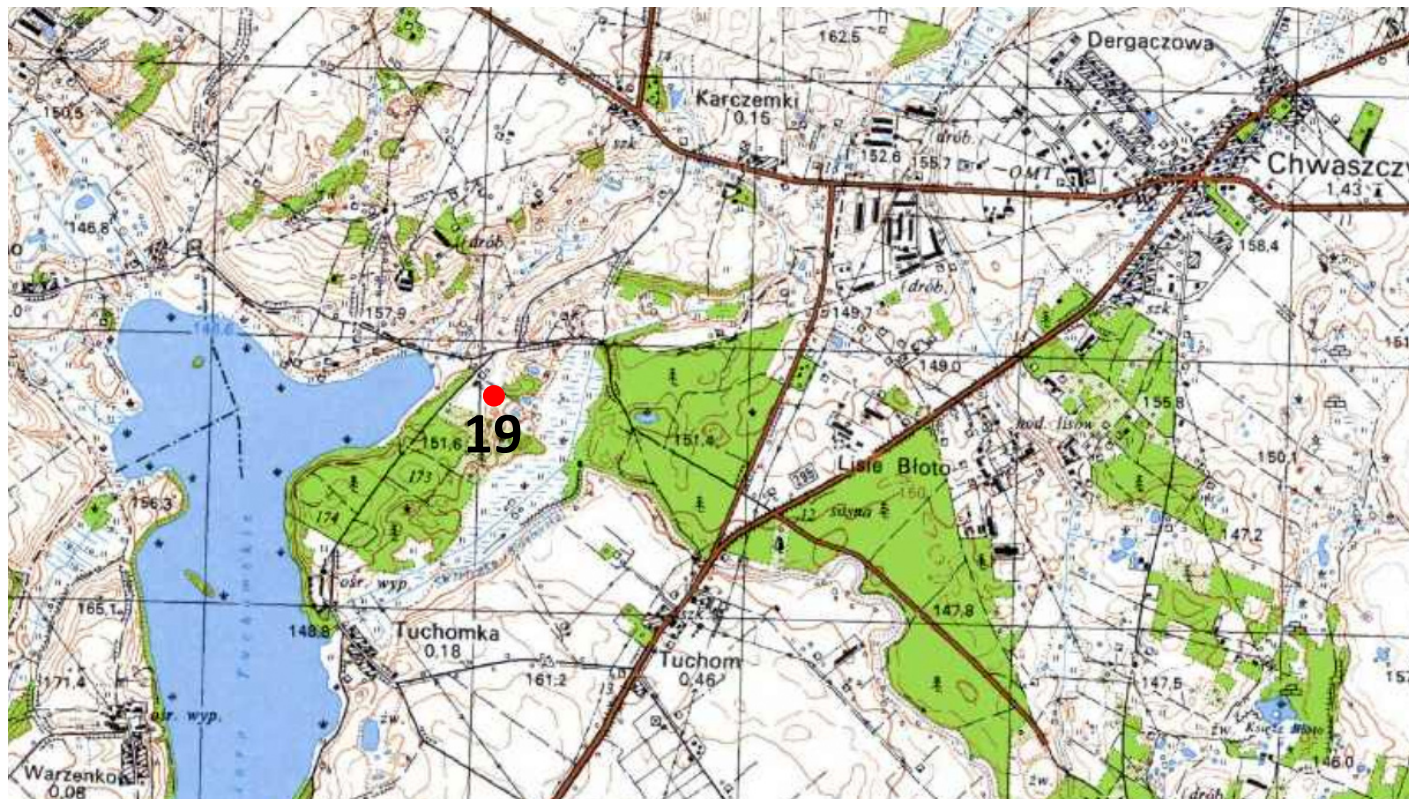
1. Nazwa

STANOWISKO ARCHEOLOGICZNE

2. Czas powstania

**Kultura wschodnio - pomorska - ślad osadnictwa
Wczesne średniowiecze - ślad osadnictwa ?**

8. Fotografia z opisem wskazującym orientację albo mapa z zaznaczonym stanowiskiem archeologicznym



Godło arkusza (nr i nazwa): 315.31 Gdynia - Wielki Kack

4. Adres

AZP: 10-41
Nr stanowiska w miejscowości/
na obszarze: **7/19**

5. Przynależność administracyjna

województwo pomorskie

powiat kartuski

gmina Żukowo

6. Formy ochrony

7. Opracowanie karty (autor, data i podpis)

Jakub Danielski, 20.07.2015 r.

GEZ

KARTA ADRESOWA ZABYTKU NIERUCHOMEGO

3. Miejscowość

TUCHOM

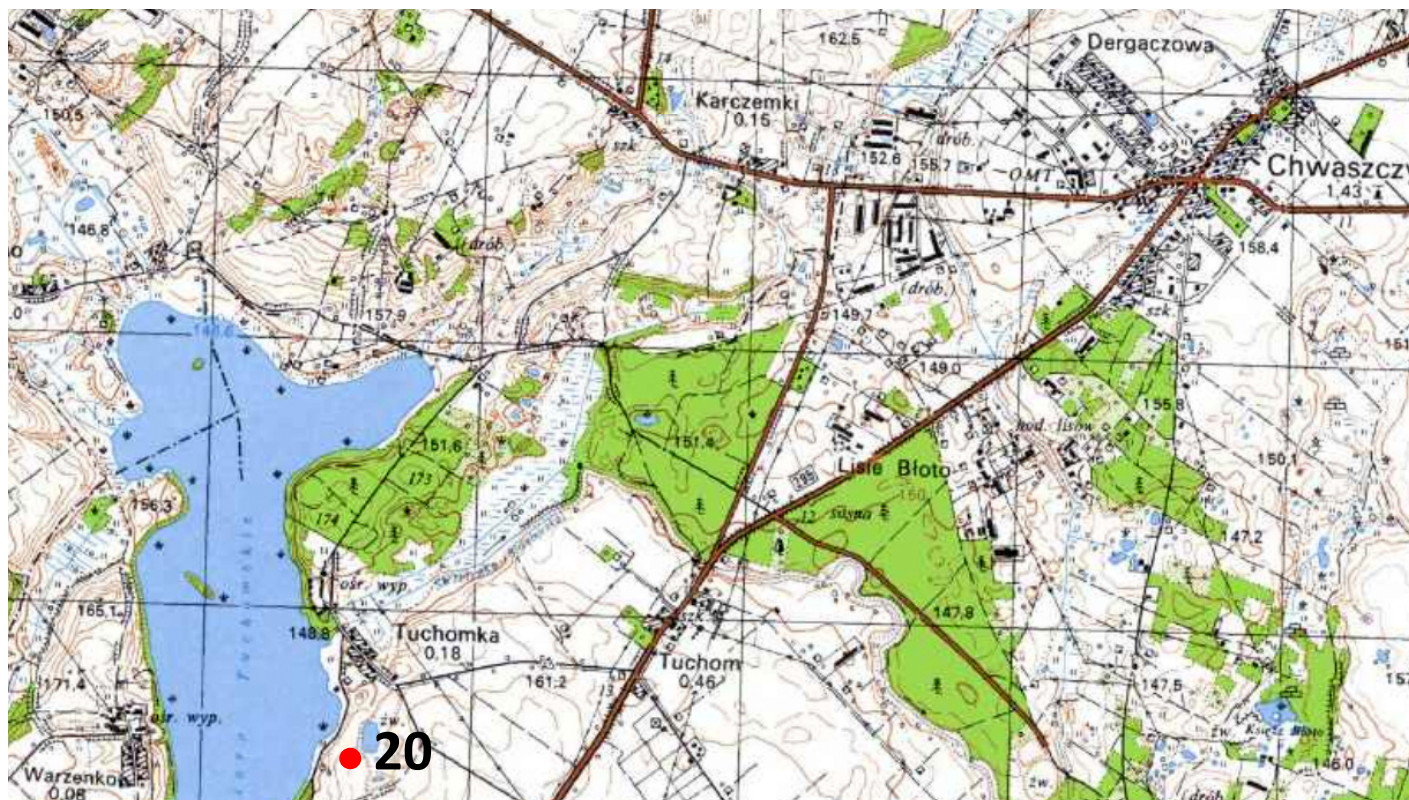
1. Nazwa

STANOWISKO ARCHEOLOGICZNE

2. Czas powstania

Kultura wschodnio - pomorska - punkt osadnictwa

8. Fotografia z opisem wskazującym orientację albo mapa z zaznaczonym stanowiskiem archeologicznym



Godło arkusza (nr i nazwa): 315.31 Gdynia - Wielki Kack

4. Adres

AZP: **10-41**
Nr stanowiska w miejscowości/
na obszarze: **8/20**

5. Przynależność administracyjna

województwo pomorskie

powiat kartuski

gmina Żukowo

6. Formy ochrony

7. Opracowanie karty (autor, data i podpis)

Jakub Danielski, 20.07.2015 r.

GEZ

KARTA ADRESOWA ZABYTKU NIERUCHOMEGO

3. Miejscowość

TUCHOM

1. Nazwa

STANOWISKO ARCHEOLOGICZNE

2. Czas powstania

? - cmentarzysko kurhanowe

8. Fotografia z opisem wskazującym orientację albo mapa z zaznaczonym stanowiskiem archeologicznym



Godło arkusza (nr i nazwa): 315.31 Gdynia - Wielki Kack

4. Adres

AZP: **10-41**
Nr stanowiska w miejscowości/
na obszarze: **9/24**

5. Przynależność administracyjna

województwo pomorskie

powiat kartuski

gmina Żukowo

6. Formy ochrony

7. Opracowanie karty (autor, data i podpis)

Jakub Danielski, 20.07.2015 r.

GEZ

KARTA ADRESOWA ZABYTKU NIERUCHOMEGO

3. Miejscowość

TUCHOM

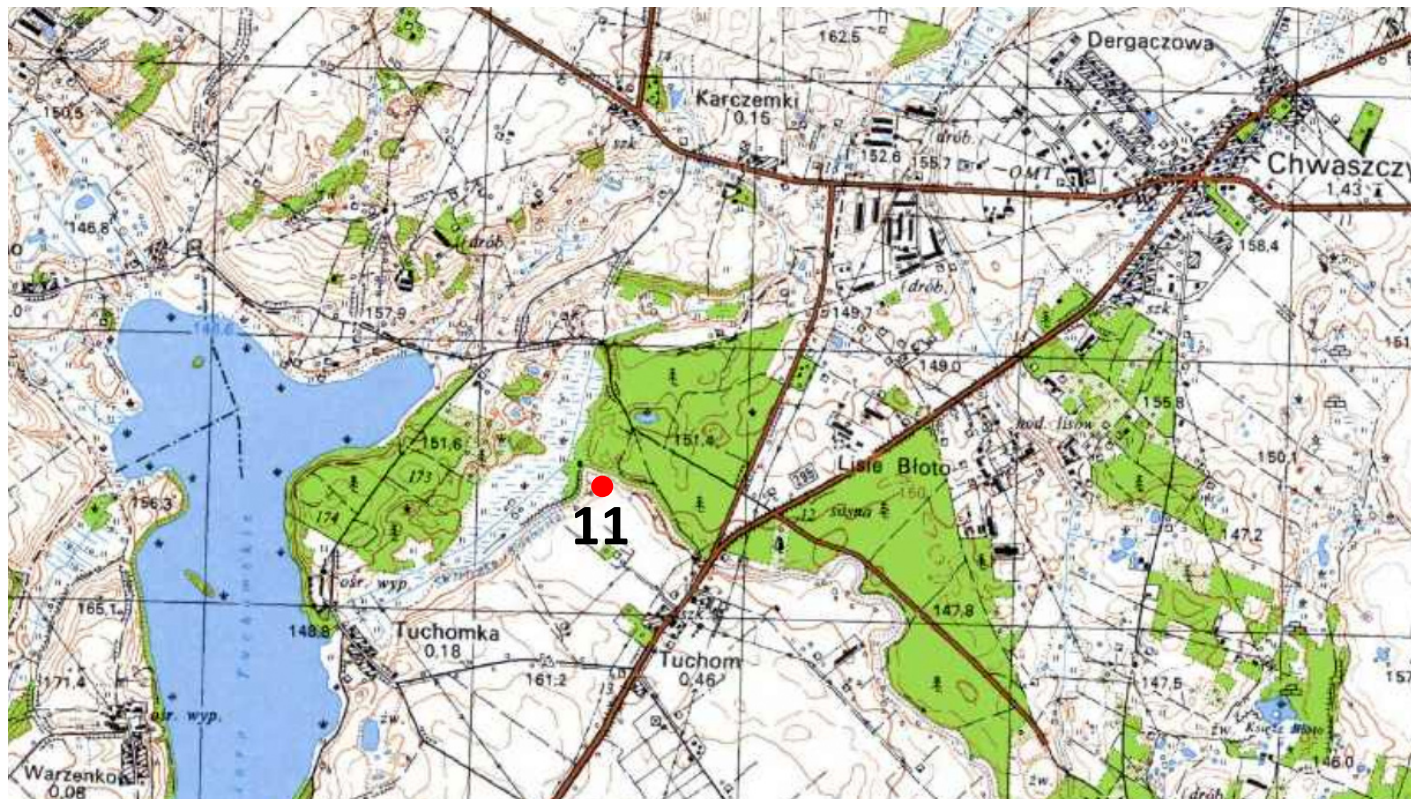
1. Nazwa

STANOWISKO ARCHEOLOGICZNE

2. Czas powstania

Późne średniowiecze - ślad osadnictwa

8. Fotografia z opisem wskazującym orientację albo mapa z zaznaczonym stanowiskiem archeologicznym



4. Adres

AZP: **10-41**
Nr stanowiska w miejscowości/
na obszarze: **5/11**

5. Przynależność administracyjna

województwo pomorskie

powiat kartuski

gmina Żukowo

6. Formy ochrony

Godło arkusza (nr i nazwa): 315.31 Gdynia - Wielki Kack

7. Opracowanie karty (autor, data i podpis)

Jakub Danielski, 20.07.2015 r.

GEZ

KARTA ADRESOWA ZABYTKU NIERUCHOMEGO

3. Miejscowość

TUCHOM

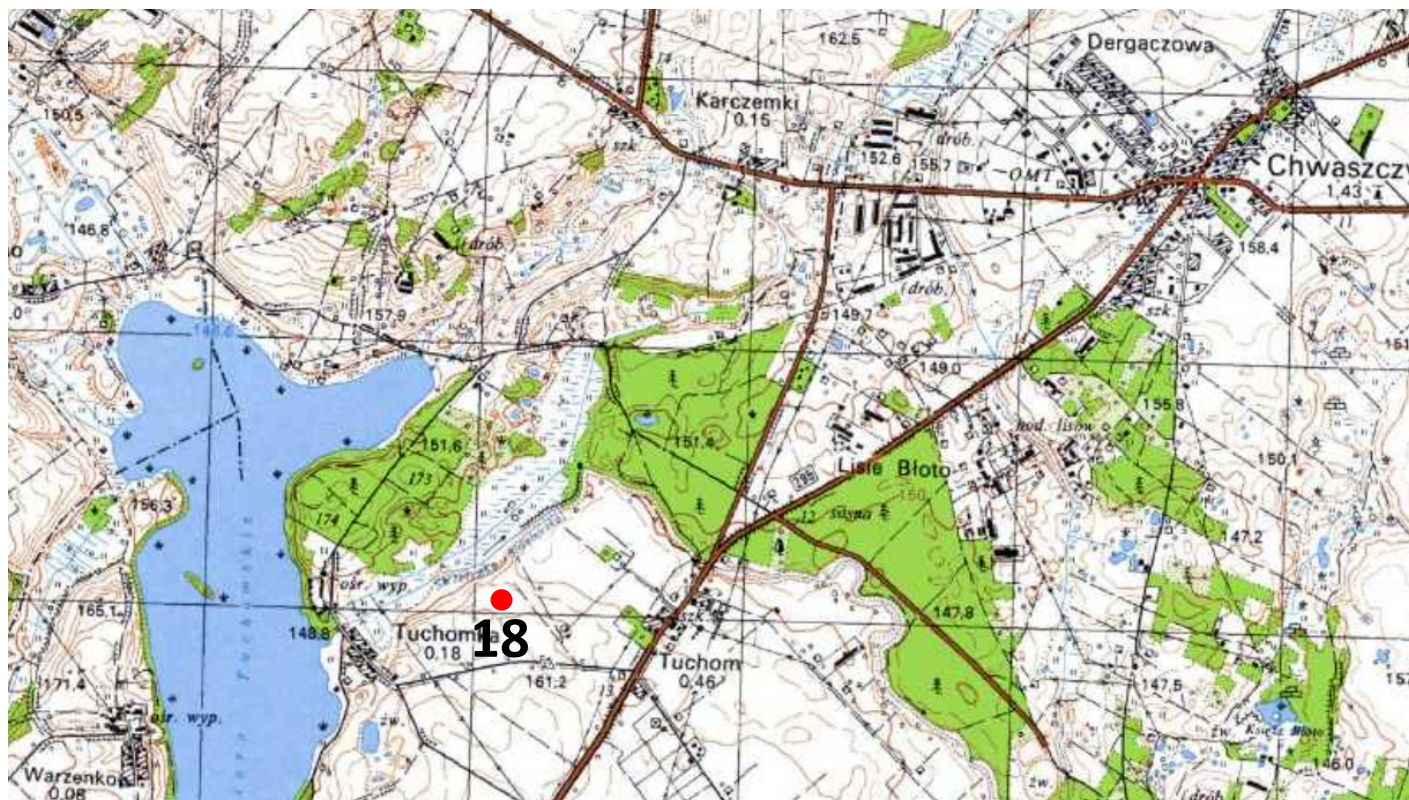
1. Nazwa

STANOWISKO ARCHEOLOGICZNE

2. Czas powstania

Późne średniowiecze - ślad osadnictwa

8. Fotografia z opisem wskazującym orientację albo mapa z zaznaczonym stanowiskiem archeologicznym



Godło arkusza (nr i nazwa): 315.31 Gdynia - Wielki Kack

4. Adres

AZP: **10-41**
Nr stanowiska w miejscowości/
na obszarze: **11/18**

5. Przynależność administracyjna

województwo pomorskie

powiat kartuski

gmina Żukowo

6. Formy ochrony

7. Opracowanie karty (autor, data i podpis)

Jakub Danielski, 20.07.2015 r.

GEZ

KARTA ADRESOWA ZABYTKU NIERUCHOMEGO

3. Miejscowość

TUCHOM

1. Nazwa

STANOWISKO ARCHEOLOGICZNE

2. Czas powstania

Późne średniowiecze - ślad osadnictwa

8. Fotografia z opisem wskazującym orientację albo mapa z zaznaczonym stanowiskiem archeologicznym



Godło arkusza (nr i nazwa): 315.31 Gdynia - Wielki Kack

4. Adres

AZP: **10-41**
Nr stanowiska w miejscowości/
na obszarze: **12/33**

5. Przynależność administracyjna

województwo pomorskie

powiat kartuski

gmina Żukowo

6. Formy ochrony

7. Opracowanie karty (autor, data i podpis)

Jakub Danielski, 20.07.2015 r.