

GEZ

# KARTA ADRESOWA ZABYTKU NIERUCHOMEGO

3. Miejscowość

# SULMIN

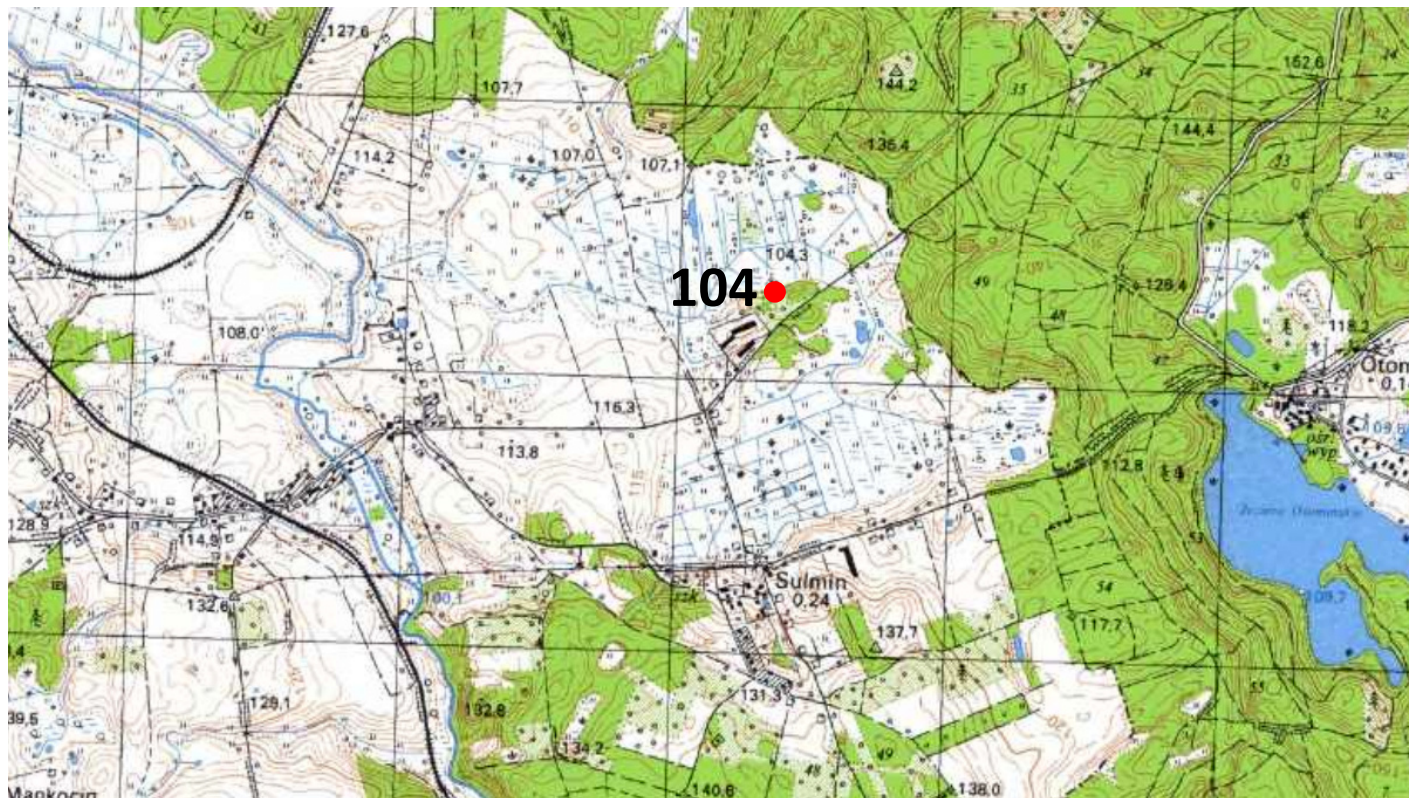
1. Nazwa

**STANOWISKO ARCHEOLOGICZNE**

2. Czas powstania

**Epoka brązu - punkt osadnictwa**

8. Fotografia z opisem wskazującym orientację albo mapa z zaznaczonym stanowiskiem archeologicznym



Godło arkusza (nr i nazwa): 315.33, Żukowo

4. Adres

AZP: **12-42**  
Nr stanowiska w miejscowości/  
na obszarze: **1/104**

5. Przynależność administracyjna

województwo pomorskie

powiat kartuski

gmina Żukowo

6. Formy ochrony

7. Opracowanie karty (autor, data i podpis)

Jakub Danielski, 20.07.2015 r.

GEZ

# KARTA ADRESOWA ZABYTKU NIERUCHOMEGO

3. Miejscowość

# SULMIN

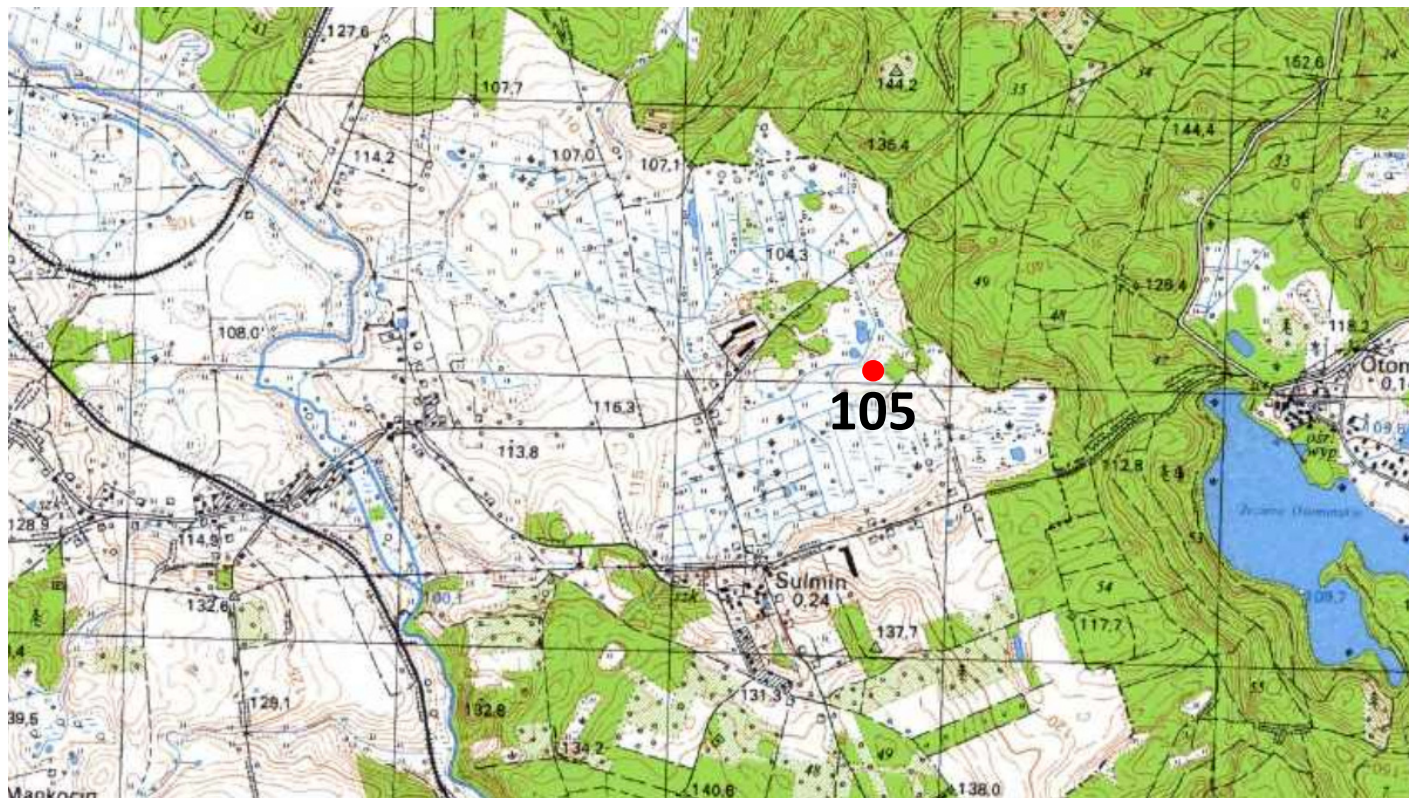
1. Nazwa

**STANOWISKO ARCHEOLOGICZNE**

2. Czas powstania

**Epoka kamienia - ślad osadnictwa  
Wczesna epoka żelaza - osada**

8. Fotografia z opisem wskazującym orientację albo mapa z zaznaczonym stanowiskiem archeologicznym



Godło arkusza (nr i nazwa): 315.33, Żukowo

4. Adres

AZP: **12-42**  
Nr stanowiska w miejscowości/  
na obszarze: **2/105**

5. Przynależność administracyjna

województwo pomorskie

powiat kartuski

gmina Żukowo

6. Formy ochrony

7. Opracowanie karty (autor, data i podpis)

Jakub Danielski, 20.07.2015 r.

GEZ

# KARTA ADRESOWA ZABYTKU NIERUCHOMEGO

3. Miejscowość

# SULMIN

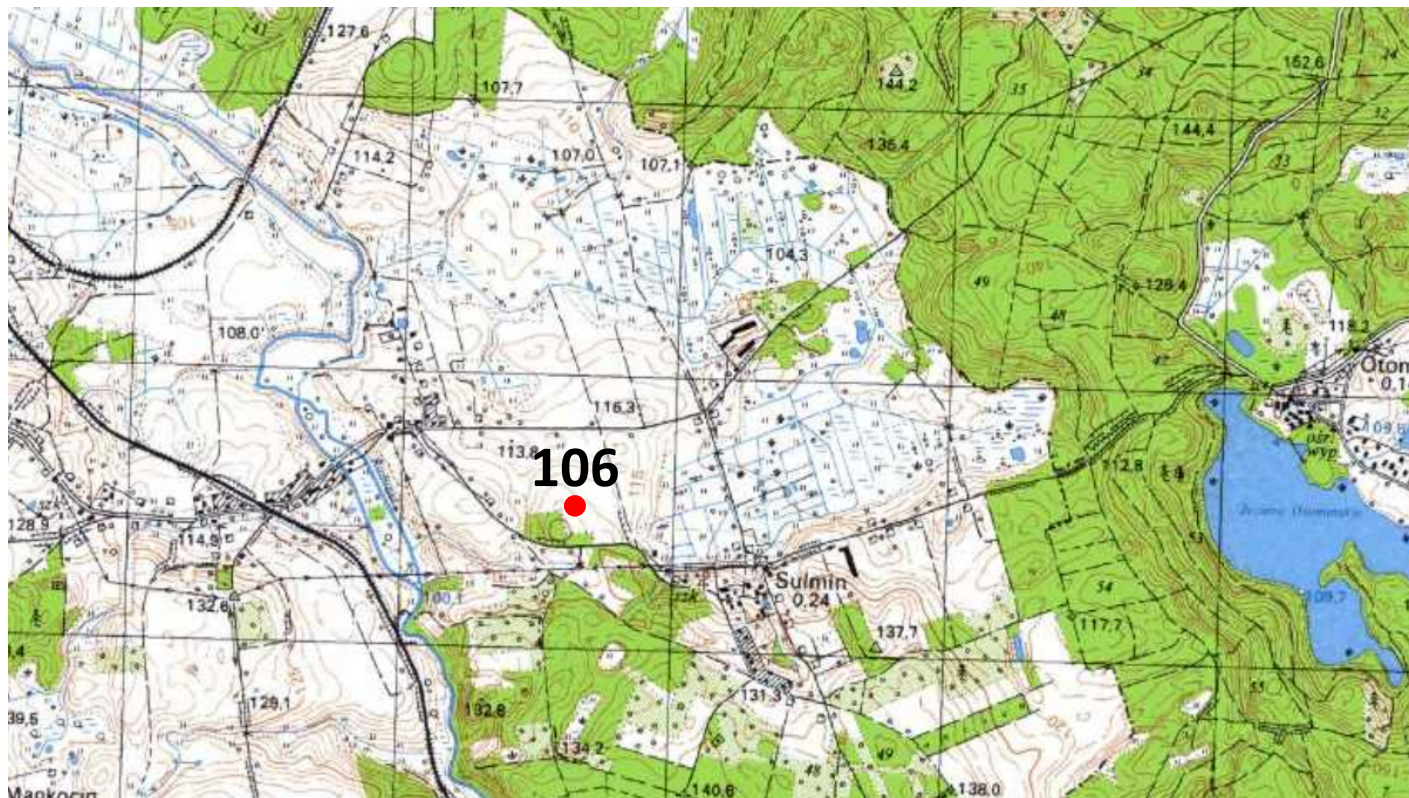
1. Nazwa

**STANOWISKO ARCHEOLOGICZNE**

2. Czas powstania

**Wczesna epoka żelaza - osada**  
**Późne średniowiecze - ślad osadnictwa**

8. Fotografia z opisem wskazującym orientację albo mapa z zaznaczonym stanowiskiem archeologicznym



Godło arkusza (nr i nazwa): 315.33, Żukowo

4. Adres

AZP: **12-42**  
Nr stanowiska w miejscowości/  
na obszarze: **3/106**

5. Przynależność administracyjna

województwo pomorskie

powiat kartuski

gmina Żukowo

6. Formy ochrony

7. Opracowanie karty (autor, data i podpis)

Jakub Danielski, 20.07.2015 r.

GEZ

# KARTA ADRESOWA ZABYTKU NIERUCHOMEGO

3. Miejscowość

# SULMIN

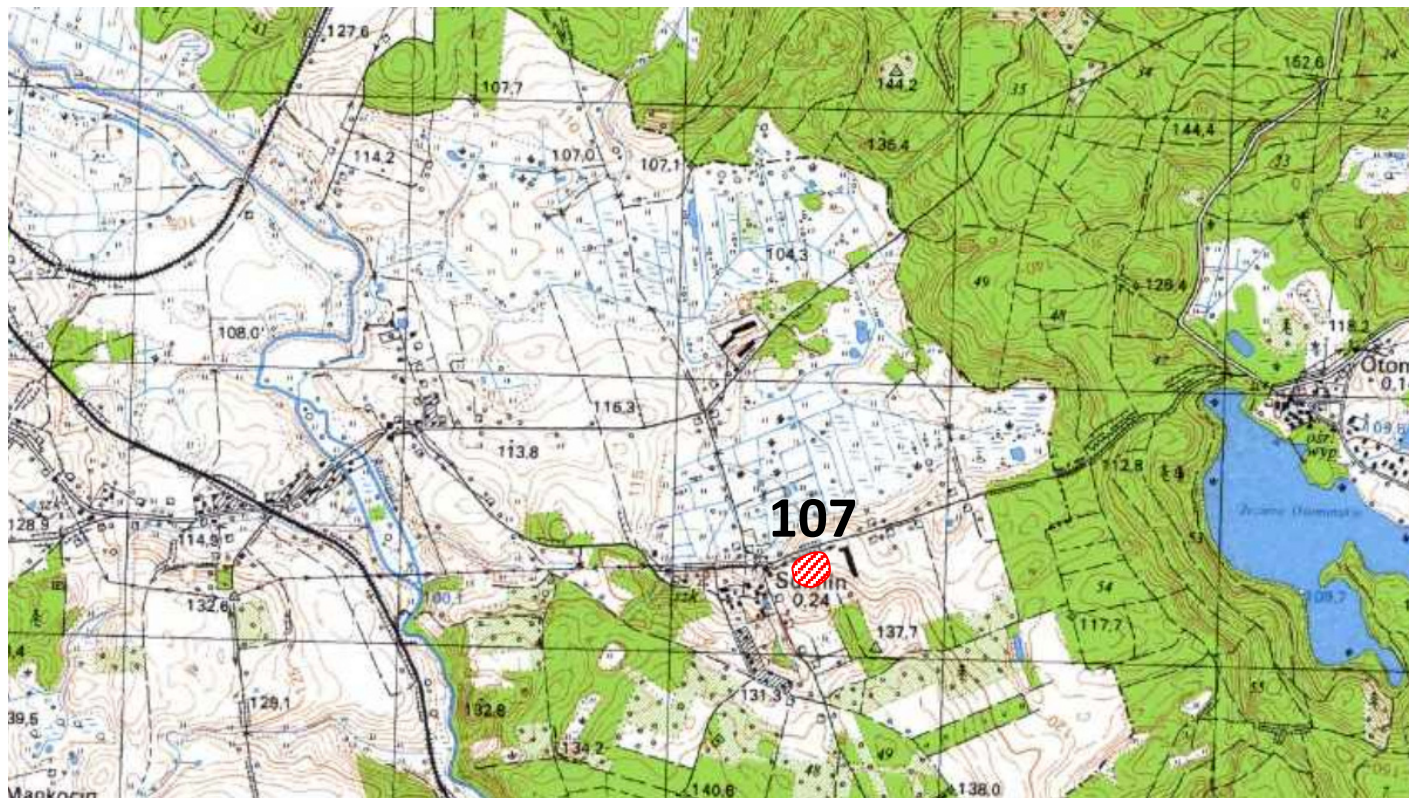
1. Nazwa

**STANOWISKO ARCHEOLOGICZNE**

2. Czas powstania

**Późne średniowiecze - ślad osadnictwa**

8. Fotografia z opisem wskazującym orientację albo mapa z zaznaczonym stanowiskiem archeologicznym



Godło arkusza (nr i nazwa): 315.33, Żukowo

4. Adres

AZP: **12-42**  
Nr stanowiska w miejscowości/  
na obszarze: **4/107**

5. Przynależność administracyjna

województwo pomorskie

powiat kartuski

gmina Żukowo

6. Formy ochrony

7. Opracowanie karty (autor, data i podpis)

Jakub Danielski, 20.07.2015 r.

GEZ

# KARTA ADRESOWA ZABYTKU NIERUCHOMEGO

3. Miejscowość

# SULMIN

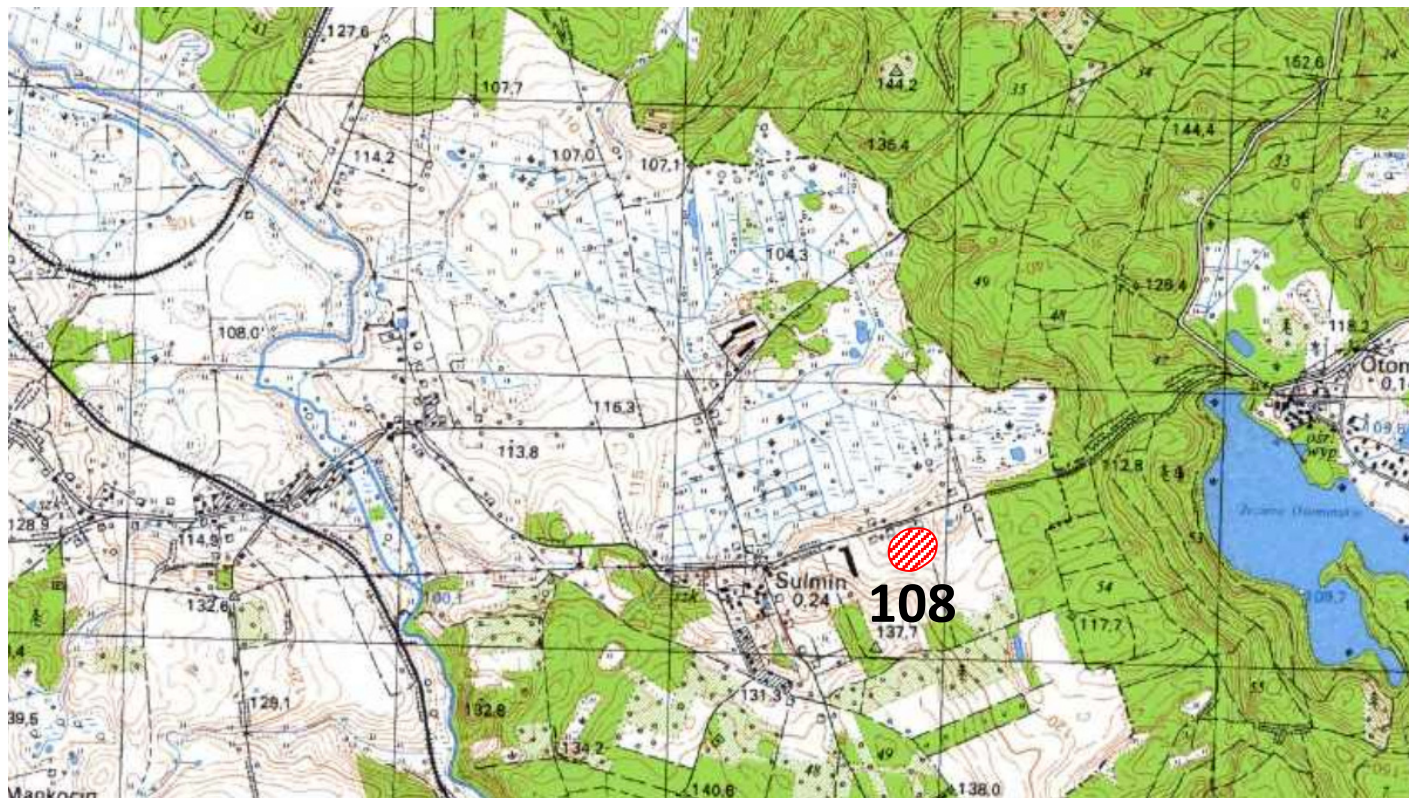
1. Nazwa

**STANOWISKO ARCHEOLOGICZNE**

2. Czas powstania

**Późne średniowiecze - ślad osadnictwa**

8. Fotografia z opisem wskazującym orientację albo mapa z zaznaczonym stanowiskiem archeologicznym



Godło arkusza (nr i nazwa): 315.33, Żukowo

4. Adres

AZP: **12-42**  
Nr stanowiska w miejscowości/  
na obszarze: **5/108**

5. Przynależność administracyjna

województwo pomorskie

powiat kartuski

gmina Żukowo

6. Formy ochrony

7. Opracowanie karty (autor, data i podpis)

Jakub Danielski, 20.07.2015 r.

GEZ

# KARTA ADRESOWA ZABYTKU NIERUCHOMEGO

3. Miejscowość

# SULMIN

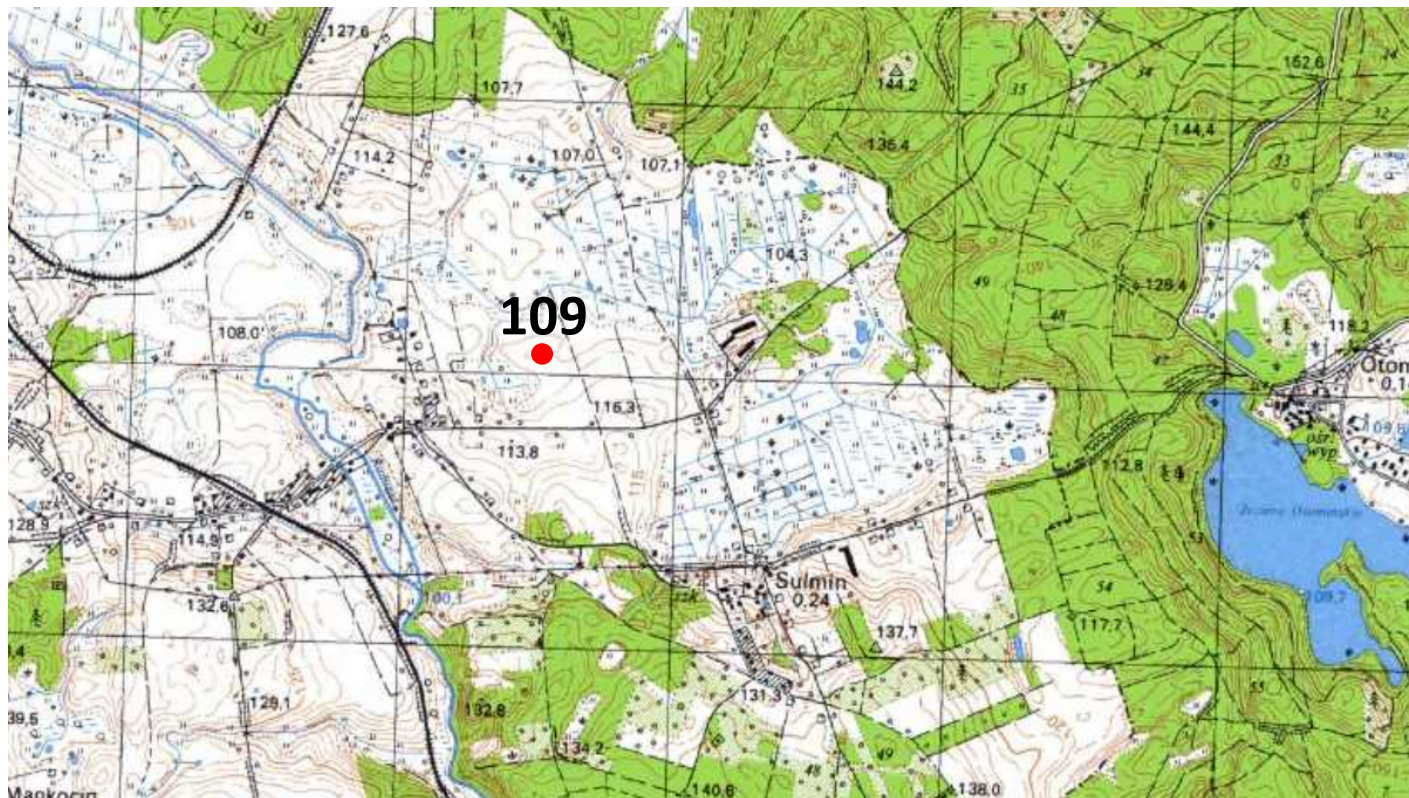
1. Nazwa

**STANOWISKO ARCHEOLOGICZNE**

2. Czas powstania

**Neolit - ślad osadnictwa  
Okres wpływów rzymskich - osada**

8. Fotografia z opisem wskazującym orientację albo mapa z zaznaczonym stanowiskiem archeologicznym



Godło arkusza (nr i nazwa): 315.33, Żukowo

4. Adres

**AZP: 12-42**  
Nr stanowiska w miejscowości/  
na obszarze: **6/109**

5. Przynależność administracyjna

województwo pomorskie

powiat kartuski

gmina Żukowo

6. Formy ochrony

7. Opracowanie karty (autor, data i podpis)

Jakub Danielski, 20.07.2015 r.

GEZ

# KARTA ADRESOWA ZABYTKU NIERUCHOMEGO

3. Miejscowość

# SULMIN

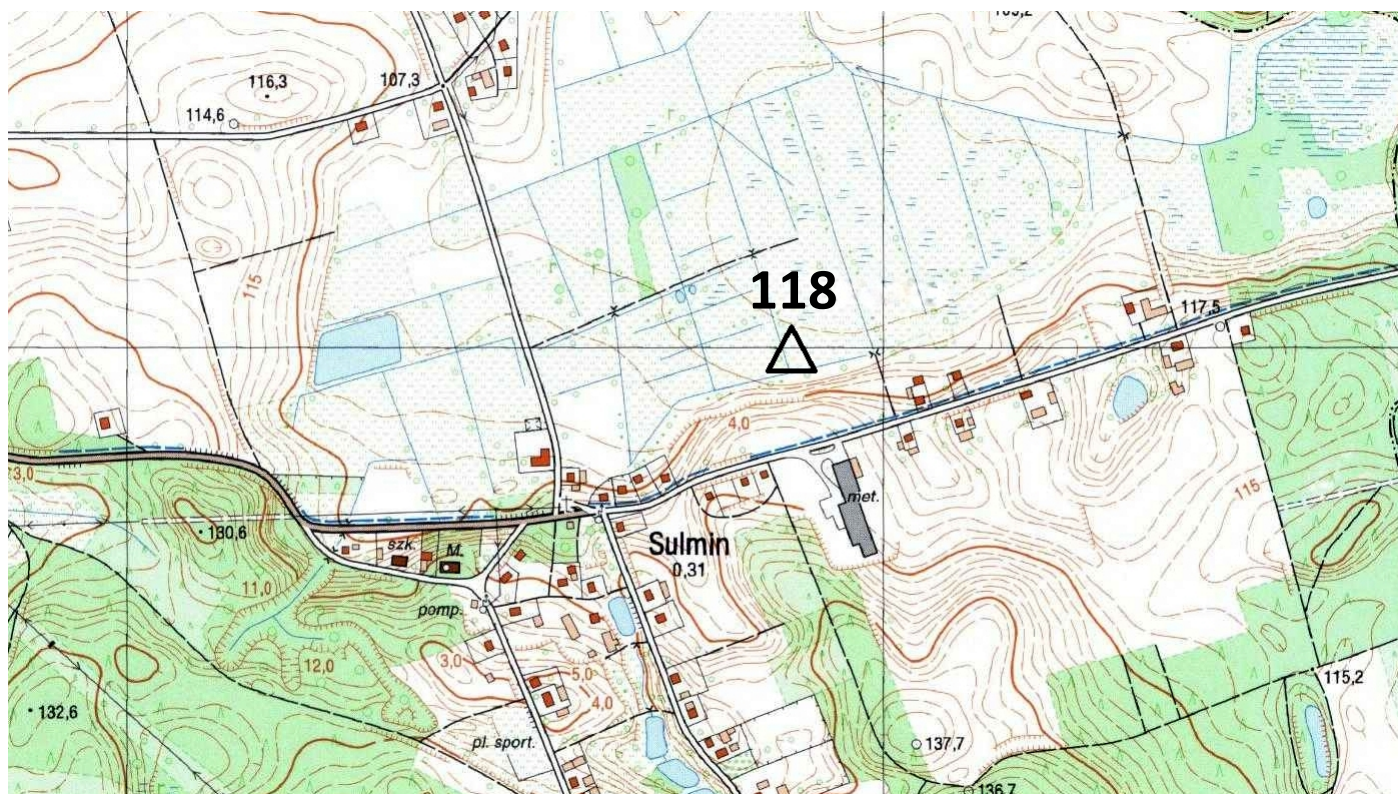
1. Nazwa

**STANOWISKO ARCHEOLOGICZNE**

2. Czas powstania

**Wczesna epoka żelaza - znalezisko luźne**

8. Fotografia z opisem wskazującym orientację albo mapa z zaznaczonym stanowiskiem archeologicznym



4. Adres

AZP: **12-42**  
Nr stanowiska w miejscowości/  
na obszarze: **7/118**

5. Przynależność administracyjna

województwo pomorskie

powiat kartuski

gmina Żukowo

6. Formy ochrony

Godło arkusza (nr i nazwa): 315.33, Żukowo

7. Opracowanie karty (autor, data i podpis)

Jakub Danielski, 20.07.2015 r.