

GEZ

KARTA ADRESOWA ZABYTKU NIERUCHOMEGO

3. Miejscowość

MISZEWO

1. Nazwa

STAJNIA

2. Czas powstania

1 ćw. XX w.

8. Fotografia z opisem wskazującym orientację albo mapa z zaznaczonym stanowiskiem archeologicznym



Widok budynku od zachodu

4. Adres

Miszewo nr 30
80-297 Banino

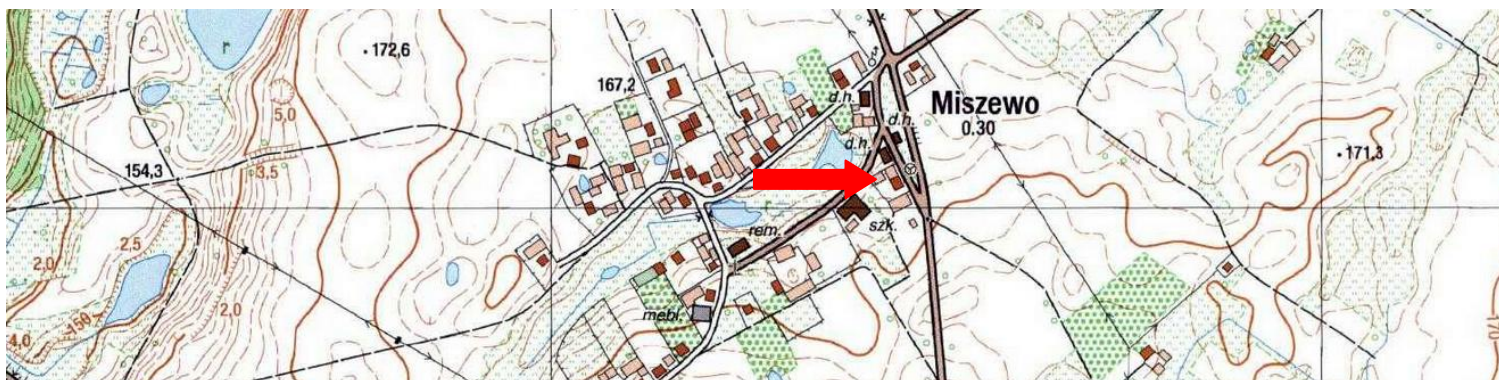
5. Przynależność administracyjna

województwo pomorskie

powiat kartuski

gmina Żukowo

6. Formy ochrony



7. Opracowanie karty (autor, data i podpis)

Jakub Danielski, 01.07.2015 r.

GEZ

KARTA ADRESOWA ZABYTKU NIERUCHOMEGO

3. Miejscowość

MISZEWO

1. Nazwa

TRANSFORMATOR

2. Czas powstania

1916 r.

8. Fotografia z opisem wskazującym orientację albo mapa z zaznaczonym stanowiskiem archeologicznym



Widok od południowego-zachodu



4. Adres

Miszewo, ul. Gdyńska, dz. nr 126/2
80-297 Banino

5. Przynależność administracyjna

województwo pomorskie

powiat kartuski

gmina Żukowo

6. Formy ochrony

7. Opracowanie karty (autor, data i podpis)

Jakub Danielski, 01.07.2015 r.

GEZ

KARTA ADRESOWA ZABYTKU NIERUCHOMEGO

3. Miejscowość

MISZEWO

1. Nazwa

BUDYNEK GOSPODARCZY

2. Czas powstania

1905 r.

8. Fotografia z opisem wskazującym orientację albo mapa z zaznaczonym stanowiskiem archeologicznym



Widok budynku od południowego-wschodu

4. Adres

Miszewo, ul. Piaskowa 44 (d. nr 21)
80-297 Banino

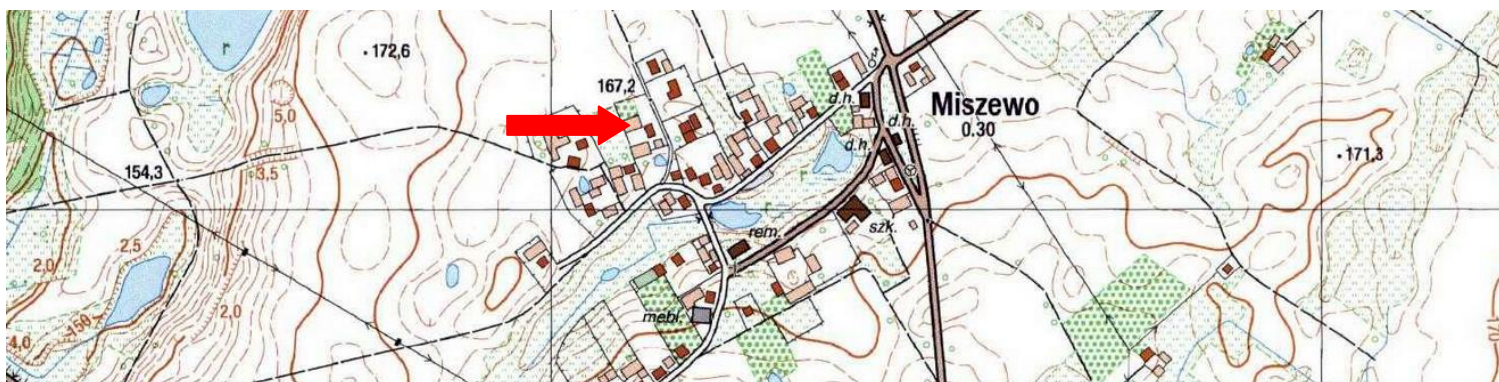
5. Przynależność administracyjna

województwo pomorskie

powiat kartuski

gmina Żukowo

6. Formy ochrony



7. Opracowanie karty (autor, data i podpis)

Jakub Danielski, 01.07.2015 r.

GEZ

KARTA ADRESOWA ZABYTKU NIERUCHOMEGO

3. Miejscowość

MISZEWO

1. Nazwa

BUDYNEK MIESZKALNY

2. Czas powstania

1931 r.

8. Fotografia z opisem wskazującym orientację albo mapa z zaznaczonym stanowiskiem archeologicznym



Widok budynku od południowego-wschodu

4. Adres

Miszewo, ul. Piaskowa 44 (d. nr 21)
80-297 Banino

5. Przynależność administracyjna

województwo pomorskie

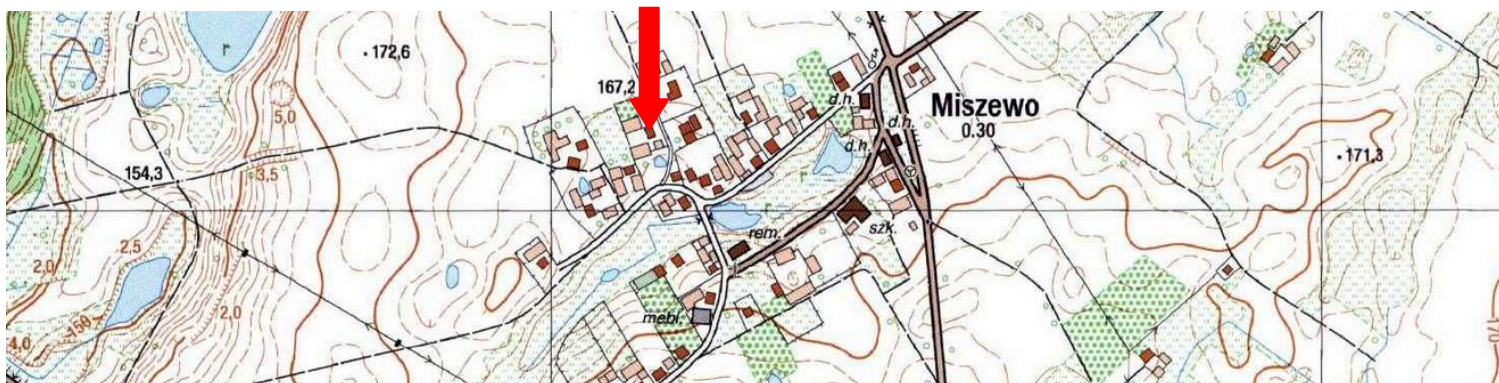
powiat kartuski

gmina Żukowo

6. Formy ochrony

7. Opracowanie karty (autor, data i podpis)

Jakub Danielski, 01.07.2015 r.



GEZ

KARTA ADRESOWA ZABYTKU NIERUCHOMEGO

3. Miejscowość

MISZEWO

1. Nazwa

STAJNIA - BUDYNEK GOSPODARCZY

2. Czas powstania

1913 r.

8. Fotografia z opisem wskazującym orientację albo mapa z zaznaczonym stanowiskiem archeologicznym



Widok budynku od południowego-zachodu

4. Adres

Miszewo, ul. Rolnicza 16 (d. nr 18)
80-297 Banino

5. Przynależność administracyjna

województwo pomorskie

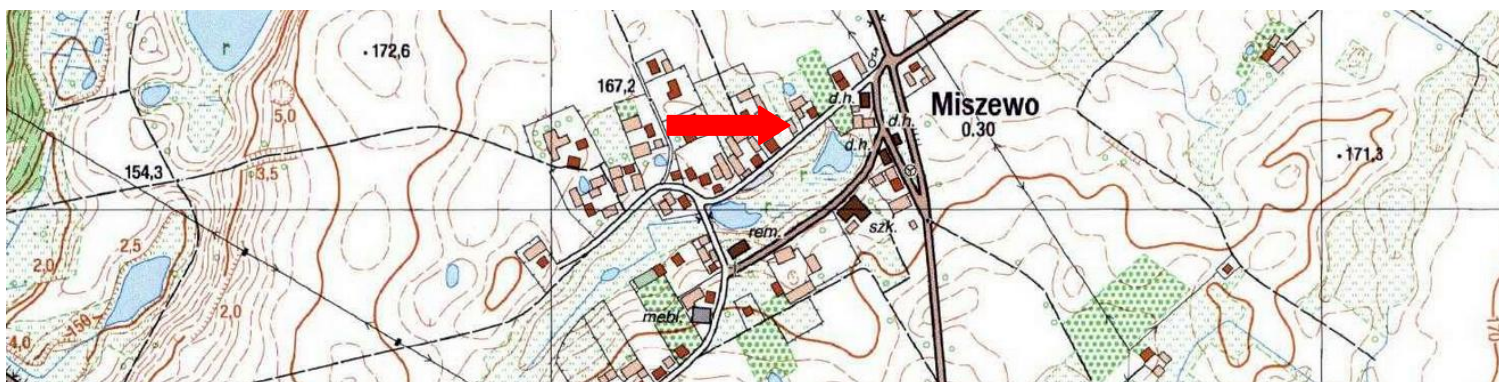
powiat kartuski

gmina Żukowo

6. Formy ochrony

7. Opracowanie karty (autor, data i podpis)

Jakub Danielski, 01.07.2015 r.



GEZ

KARTA ADRESOWA ZABYTKU NIERUCHOMEGO

3. Miejscowość

MISZEWO

1. Nazwa

SZKOŁA PODSTAWOWA IM. JANA TREPCZYKA

2. Czas powstania

XIX/ XX w.

8. Fotografia z opisem wskazującym orientację albo mapa z zaznaczonym stanowiskiem archeologicznym



Widok budynku od północnego-zachodu

4. Adres

Miszewo, ul. Strażacka 9
80-297 Banino

5. Przynależność administracyjna

województwo pomorskie

powiat kartuski

gmina Żukowo

6. Formy ochrony

7. Opracowanie karty (autor, data i podpis)

Jakub Danielski, 01.07.2015 r.

