


GEZ	KARTA ADRESOWA ZABYTKU NIERUCHOMEGO		3. Miejscowość CZAPLE
1. Nazwa STANOWISKO ARCHEOLOGICZNE	2. Czas powstania II i III okres epoki brązu - skarb	4. Adres AZP: 11-42 Nr stanowiska w miejscowości/ na obszarze: 1/53	
8. Fotografia z opisem wskazującym orientację albo mapa z zaznaczonym stanowiskiem archeologicznym Stanowisko o nieoznaczonej lokalizacji		5. Przynależność administracyjna województwo pomorskie powiat kartuski gmina Żukowo	
		6. Formy ochrony	
		7. Opracowanie karty (autor, data i podpis) Jakub Danielski, 20.07.2015 r. 	

GEZ

KARTA ADRESOWA ZABYTKU NIERUCHOMEGO

3. Miejscowość

CZAPLE

1. Nazwa

STANOWISKO ARCHEOLOGICZNE

2. Czas powstania

Wczesne średniowiecze - osada

8. Fotografia z opisem wskazującym orientację albo mapa z zaznaczonym stanowiskiem archeologicznym

Stanowisko o nieoznaczonej lokalizacji

4. Adres

AZP: **11-42**
Nr stanowiska w miejscowości/
na obszarze: **2/54**

5. Przynależność administracyjna

województwo pomorskie

powiat kartuski


gmina Żukowo

6. Formy ochrony

7. Opracowanie karty (autor, data i podpis)

Jakub Danielski, 20.07.2015 r.



GEZ	KARTA ADRESOWA ZABYTKU NIERUCHOMEGO		3. Miejscowość CZAPLE
1. Nazwa STANOWISKO ARCHEOLOGICZNE	2. Czas powstania Wczesne średniowiecze - punkt osadnictwa	4. Adres AZP: 11-42 Nr stanowiska w miejscowości/ na obszarze: 3/55	
8. Fotografia z opisem wskazującym orientację albo mapa z zaznaczonym stanowiskiem archeologicznym Stanowisko o nieoznaczonej lokalizacji		5. Przynależność administracyjna województwo pomorskie powiat kartuski gmina Żukowo	
		6. Formy ochrony	
		7. Opracowanie karty (autor, data i podpis) Jakub Danielski, 20.07.2015 r. 	

GEZ

KARTA ADRESOWA ZABYTKU NIERUCHOMEGO

3. Miejscowość

CZAPLE

1. Nazwa

STANOWISKO ARCHEOLOGICZNE

2. Czas powstania

Halsztat D - cmentarzysko

8. Fotografia z opisem wskazującym orientację albo mapa z zaznaczonym stanowiskiem archeologicznym

Stanowisko o nieoznaczonej lokalizacji

4. Adres

AZP: **11-42**
Nr stanowiska w miejscowości/
na obszarze: **4/56**

5. Przynależność administracyjna

województwo pomorskie

powiat kartuski


gmina Żukowo

6. Formy ochrony

7. Opracowanie karty (autor, data i podpis)

Jakub Danielski, 20.07.2015 r.



GEZ	KARTA ADRESOWA ZABYTKU NIERUCHOMEGO		3. Miejscowość CZAPLE
1. Nazwa STANOWISKO ARCHEOLOGICZNE	2. Czas powstania Halsztat - cmentarzysko	4. Adres AZP: 11-42 Nr stanowiska w miejscowości/ na obszarze: 5/57	
8. Fotografia z opisem wskazującym orientację albo mapa z zaznaczonym stanowiskiem archeologicznym Stanowisko o nieoznaczonej lokalizacji			5. Przynależność administracyjna województwo pomorskie powiat kartuski gmina Żukowo
			6. Formy ochrony
			7. Opracowanie karty (autor, data i podpis) Jakub Danielski, 20.07.2015 r. 

GEZ

KARTA ADRESOWA ZABYTKU NIERUCHOMEGO

3. Miejscowość

CZAPLE

1. Nazwa

STANOWISKO ARCHEOLOGICZNE

2. Czas powstania

Okres wpływów rzymskich - ślad osadnictwa

8. Fotografia z opisem wskazującym orientację albo mapa z zaznaczonym stanowiskiem archeologicznym



4. Adres

AZP: **11-42**
Nr stanowiska w miejscowości/
na obszarze: **6/31**

5. Przynależność administracyjna

województwo pomorskie

powiat kartuski

gmina Żukowo

6. Formy ochrony

Godło arkusza (nr i nazwa): 315.33, Żukowo

7. Opracowanie karty (autor, data i podpis)

Jakub Danielski, 20.07.2015 r.

GEZ

KARTA ADRESOWA ZABYTKU NIERUCHOMEGO

3. Miejscowość

CZAPLE

1. Nazwa

STANOWISKO ARCHEOLOGICZNE

2. Czas powstania

Wczesna epoka żelaza - ślad osadnictwa

8. Fotografia z opisem wskazującym orientację albo mapa z zaznaczonym stanowiskiem archeologicznym



Godło arkusza (nr i nazwa): 315.33, Żukowo

4. Adres

AZP: **11-42**
Nr stanowiska w miejscowości/
na obszarze: **7/32**

5. Przynależność administracyjna

województwo pomorskie

powiat kartuski

gmina Żukowo

6. Formy ochrony

7. Opracowanie karty (autor, data i podpis)

Jakub Danielski, 20.07.2015 r.

GEZ

KARTA ADRESOWA ZABYTKU NIERUCHOMEGO

3. Miejscowość

CZAPLE

1. Nazwa

STANOWISKO ARCHEOLOGICZNE

2. Czas powstania

Wczesna epoka żelaza - punkt osadnictwa
Wczesne średniowiecze - osada

8. Fotografia z opisem wskazującym orientację albo mapa z zaznaczonym stanowiskiem archeologicznym



Godło arkusza (nr i nazwa): 315.33, Żukowo

4. Adres

AZP: **11-42**
Nr stanowiska w miejscowości/
na obszarze: **8/33**

5. Przynależność administracyjna

województwo pomorskie

powiat kartuski

gmina Żukowo

6. Formy ochrony

7. Opracowanie karty (autor, data i podpis)

Jakub Danielski, 20.07.2015 r.

GEZ

KARTA ADRESOWA ZABYTKU NIERUCHOMEGO

3. Miejscowość

CZAPLE

1. Nazwa

STANOWISKO ARCHEOLOGICZNE

2. Czas powstania

Późne średniowiecze - ślad osadnictwa

8. Fotografia z opisem wskazującym orientację albo mapa z zaznaczonym stanowiskiem archeologicznym



Godło arkusza (nr i nazwa): 315.33, Żukowo

4. Adres

AZP: **11-42**
Nr stanowiska w miejscowości/
na obszarze: **9/34**

5. Przynależność administracyjna

województwo pomorskie

powiat kartuski

gmina Żukowo

6. Formy ochrony

7. Opracowanie karty (autor, data i podpis)

Jakub Danielski, 20.07.2015 r.

GEZ

KARTA ADRESOWA ZABYTKU NIERUCHOMEGO

3. Miejscowość

CZAPLE

1. Nazwa

STANOWISKO ARCHEOLOGICZNE

2. Czas powstania

Wczesne średniowiecze - ślad osadnictwa

8. Fotografia z opisem wskazującym orientację albo mapa z zaznaczonym stanowiskiem archeologicznym



Godło arkusza (nr i nazwa): 315.33, Żukowo

4. Adres

AZP: **11-42**
Nr stanowiska w miejscowości/
na obszarze: **10/35**

5. Przynależność administracyjna

województwo pomorskie

powiat kartuski

gmina Żukowo

6. Formy ochrony

7. Opracowanie karty (autor, data i podpis)

Jakub Danielski, 20.07.2015 r.

GEZ

KARTA ADRESOWA ZABYTKU NIERUCHOMEGO

3. Miejscowość

CZAPLE

1. Nazwa

STANOWISKO ARCHEOLOGICZNE

2. Czas powstania

Wczesne średniowiecze - osada

Późne średniowiecze - ślad osadnictwa

8. Fotografia z opisem wskazującym orientację albo mapa z zaznaczonym stanowiskiem archeologicznym



4. Adres

AZP: 11-42

Nr stanowiska w miejscowości/
na obszarze: **11/36**

5. Przynależność administracyjna

województwo pomorskie

powiat kartuski

gmina Żukowo

6. Formy ochrony

Godło arkusza (nr i nazwa): 315.33, Żukowo

7. Opracowanie karty (autor, data i podpis)

Jakub Danielski, 20.07.2015 r.