

GEZ

KARTA ADRESOWA ZABYTKU NIERUCHOMEGO

3. Miejscowość

BANINO

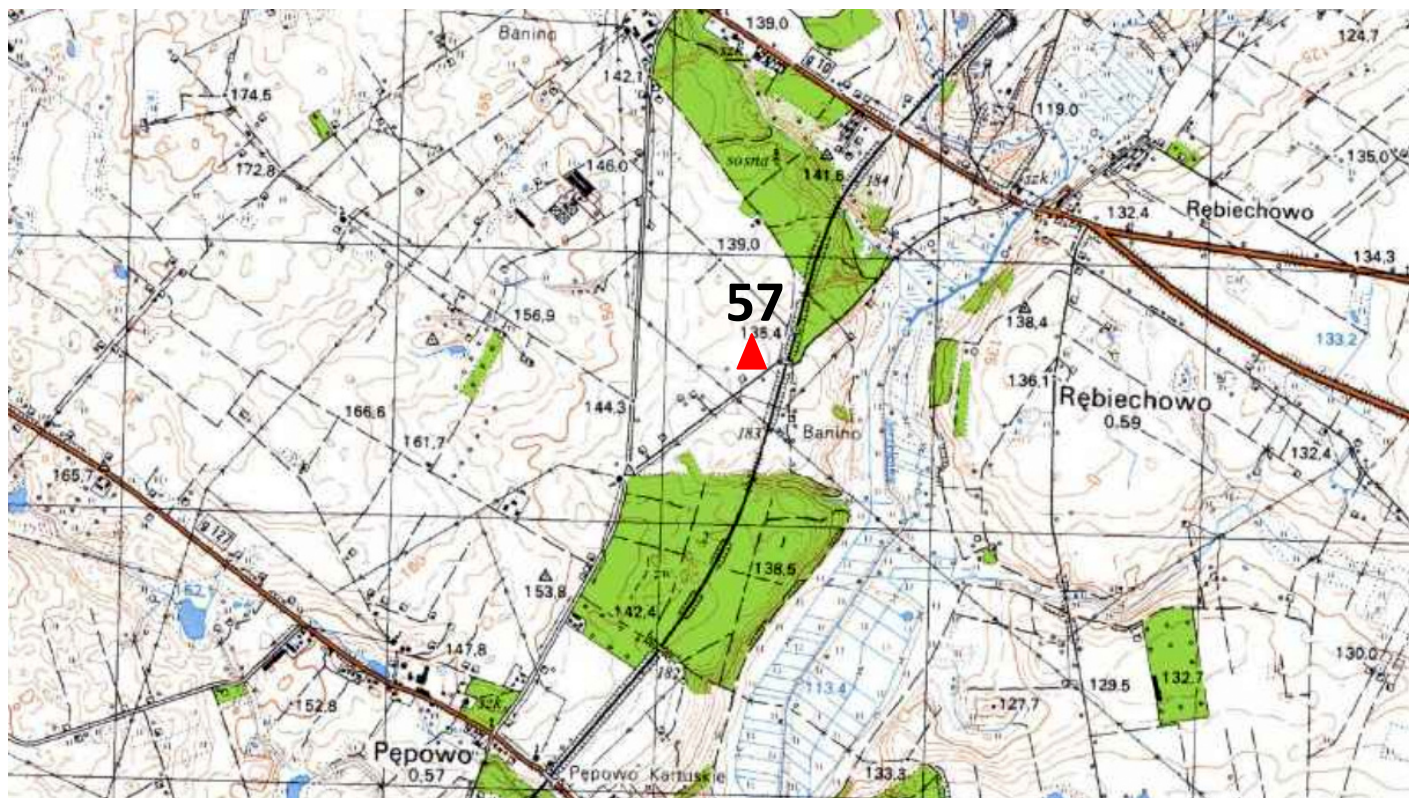
1. Nazwa

STANOWISKO ARCHEOLOGICZNE

2. Czas powstania

Wczesna epoka żelaza - cmentarzysko płaskie grobów skrzynkowych

8. Fotografia z opisem wskazującym orientację albo mapa z zaznaczonym stanowiskiem archeologicznym



Godło arkusza (nr i nazwa): 315.33, Żukowo

4. Adres

AZP: **11-42**
Nr stanowiska w miejscowości/
na obszarze: **1/57**

5. Przynależność administracyjna

województwo pomorskie

powiat kartuski

gmina Żukowo

6. Formy ochrony

Rejestr zabytków nr 233/A
z dnia 06.12.1972 r.
dz. nr 96/4

7. Opracowanie karty (autor, data i podpis)

Jakub Danielski, 20.07.2015 r.

GEZ

KARTA ADRESOWA ZABYTKU NIERUCHOMEGO

3. Miejscowość

BANINO

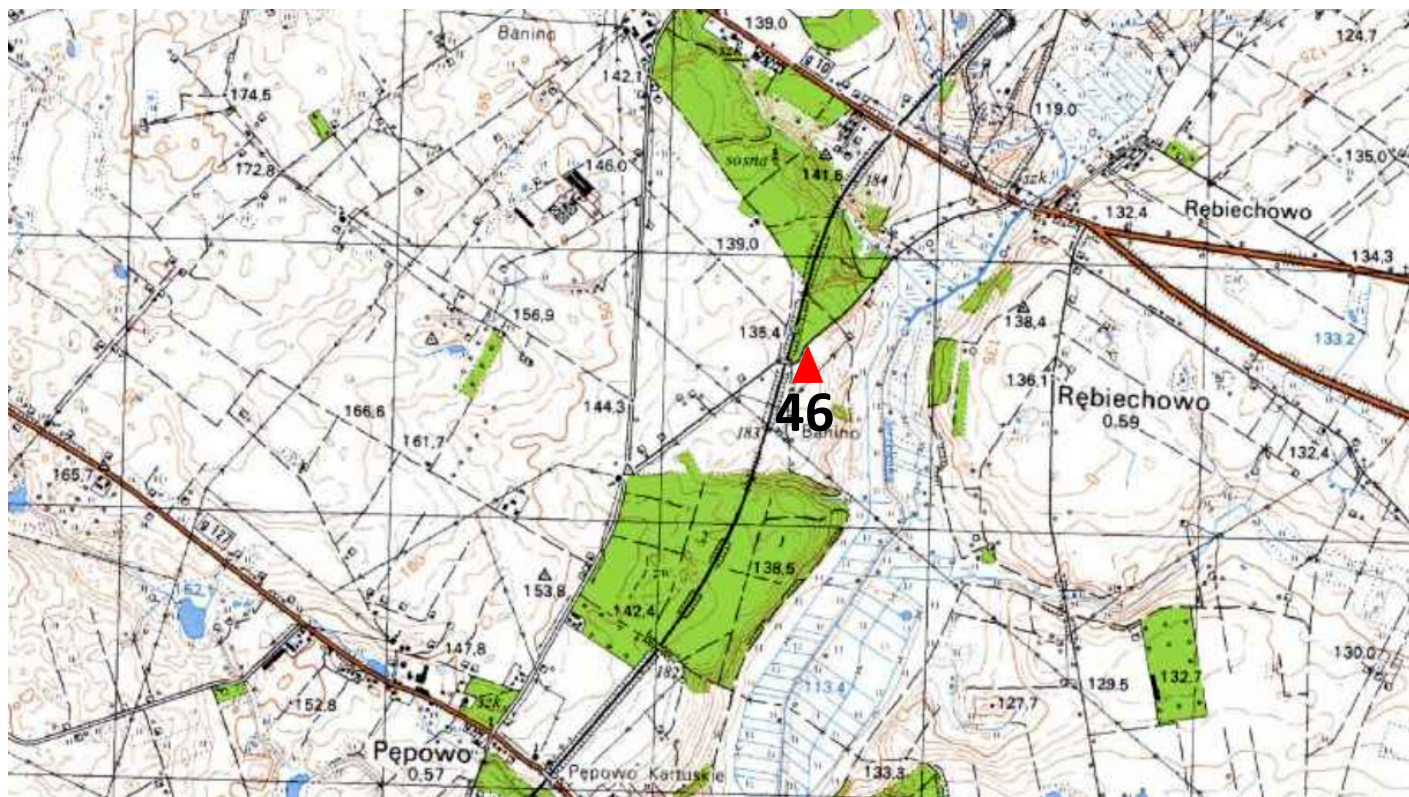
1. Nazwa

STANOWISKO ARCHEOLOGICZNE

2. Czas powstania

Epoka brązu - ślad osadnictwa

8. Fotografia z opisem wskazującym orientację albo mapa z zaznaczonym stanowiskiem archeologicznym



4. Adres

AZP: **11-42**
Nr stanowiska w miejscowości/
na obszarze: **4/46**

5. Przynależność administracyjna

województwo pomorskie

powiat kartuski

gmina Żukowo

6. Formy ochrony

7. Opracowanie karty (autor, data i podpis)

Jakub Danielski, 20.07.2015 r.

GEZ

KARTA ADRESOWA ZABYTKU NIERUCHOMEGO

3. Miejscowość

BANINO

1. Nazwa

STANOWISKO ARCHEOLOGICZNE

2. Czas powstania

Halsztat - ślad osadnictwa

8. Fotografia z opisem wskazującym orientację albo mapa z zaznaczonym stanowiskiem archeologicznym

Stanowisko o nieoznaczonej lokalizacji

4. Adres

AZP: **11-42**
Nr stanowiska w miejscowości/
na obszarze: **5/47**

5. Przynależność administracyjna

województwo pomorskie

powiat kartuski


gmina Żukowo


6. Formy ochrony

7. Opracowanie karty (autor, data i podpis)

Jakub Danielski, 20.07.2015 r.



GEZ	KARTA ADRESOWA ZABYTKU NIERUCHOMEGO		3. Miejscowość BANINO
1. Nazwa STANOWISKO ARCHEOLOGICZNE	2. Czas powstania Wczesna epoka żelaza - cmentarzysko grobów skrzynekowych	4. Adres AZP: 11-42 Nr stanowiska w miejscowości/ na obszarze: 6/48	
8. Fotografia z opisem wskazującym orientację albo mapa z zaznaczonym stanowiskiem archeologicznym Stanowisko o nieoznaczonej lokalizacji			5. Przynależność administracyjna województwo pomorskie powiat kartuski gmina Żukowo
			6. Formy ochrony
			7. Opracowanie karty (autor, data i podpis) Jakub Danielski, 20.07.2015 r. 

GEZ	KARTA ADRESOWA ZABYTKU NIERUCHOMEGO		3. Miejscowość BANINO
1. Nazwa STANOWISKO ARCHEOLOGICZNE		2. Czas powstania Późne średniowiecze - osada	4. Adres AZP: 11-42 Nr stanowiska w miejscowości/ na obszarze: 7/43
8. Fotografia z opisem wskazującym orientację albo mapa z zaznaczonym stanowiskiem archeologicznym Stanowisko o nieoznaczonej lokalizacji			5. Przynależność administracyjna województwo pomorskie powiat kartuski gmina Żukowo
			6. Formy ochrony
			7. Opracowanie karty (autor, data i podpis) Jakub Danielski, 20.07.2015 r. 

GEZ

KARTA ADRESOWA ZABYTKU NIERUCHOMEGO

3. Miejscowość

BANINO

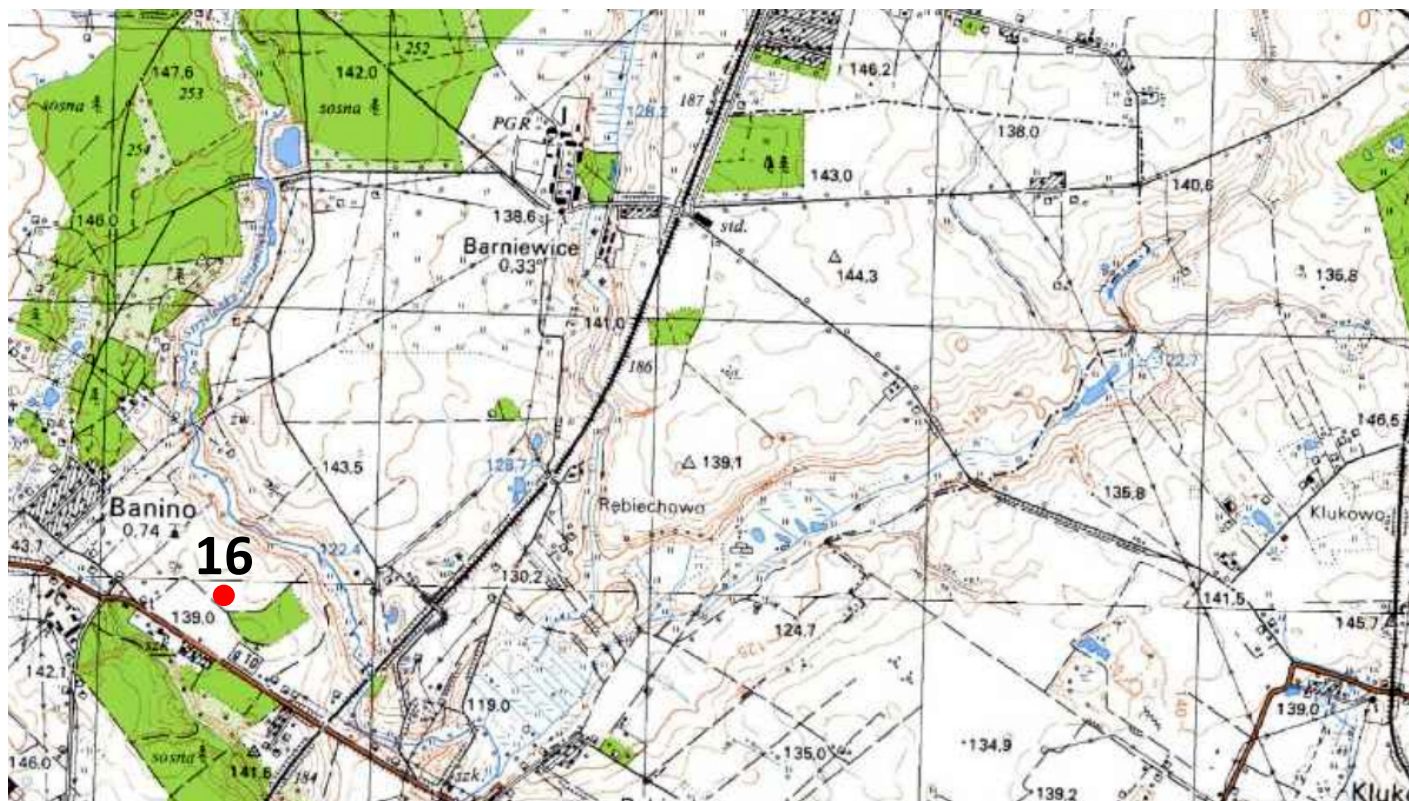
1. Nazwa

STANOWISKO ARCHEOLOGICZNE

2. Czas powstania

Wczesne średniowiecze - ślad osadnictwa

8. Fotografia z opisem wskazującym orientację albo mapa z zaznaczonym stanowiskiem archeologicznym



4. Adres

AZP: **11-42**
Nr stanowiska w miejscowości/
na obszarze: **8/16**

5. Przynależność administracyjna

województwo pomorskie

powiat kartuski

gmina Żukowo

6. Formy ochrony

Godło arkusza (nr i nazwa): 315.33, Żukowo

7. Opracowanie karty (autor, data i podpis)

Jakub Danielski, 20.07.2015 r.

GEZ

KARTA ADRESOWA ZABYTKU NIERUCHOMEGO

3. Miejscowość

BANINO

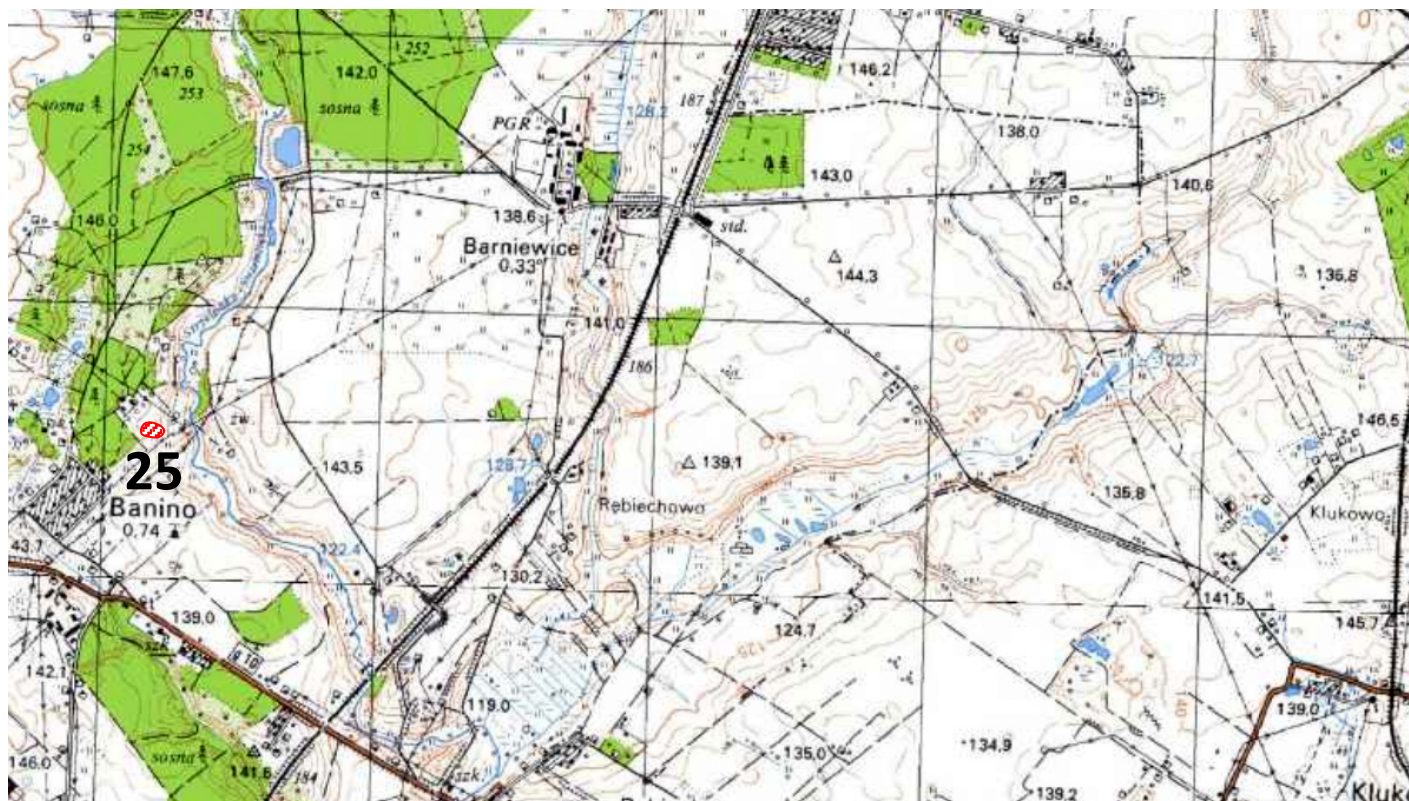
1. Nazwa

STANOWISKO ARCHEOLOGICZNE

2. Czas powstania

Wczesne średniowiecze - osada

8. Fotografia z opisem wskazującym orientację albo mapa z zaznaczonym stanowiskiem archeologicznym



4. Adres

AZP: **11-42**
Nr stanowiska w miejscowości/
na obszarze: **9/25**

5. Przynależność administracyjna

województwo pomorskie

powiat kartuski

gmina Żukowo

6. Formy ochrony

Godło arkusza (nr i nazwa): 315.31, Gdynia - Wielki Kack

7. Opracowanie karty (autor, data i podpis)

Jakub Danielski, 20.07.2015 r.

GEZ

KARTA ADRESOWA ZABYTKU NIERUCHOMEGO

3. Miejscowość

BANINO

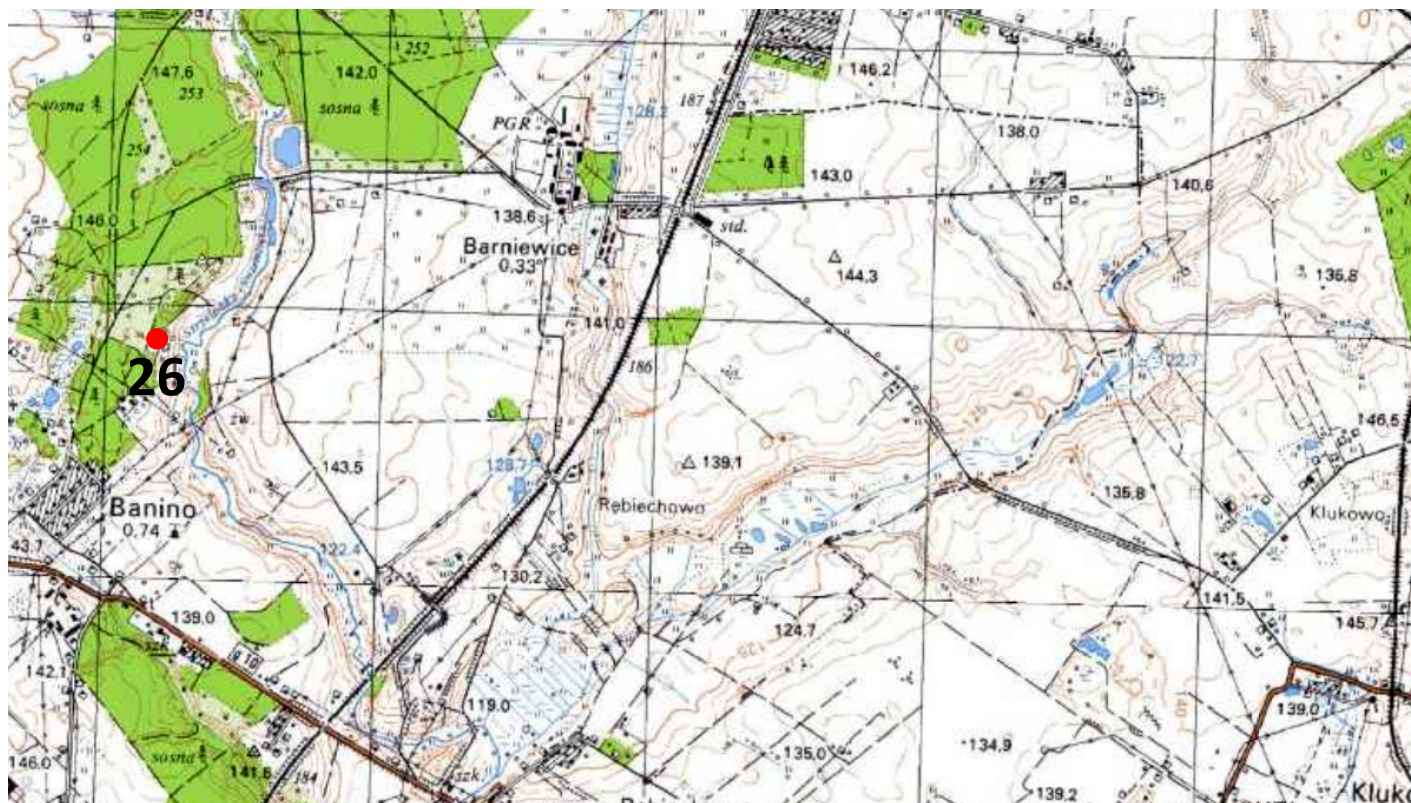
1. Nazwa

STANOWISKO ARCHEOLOGICZNE

2. Czas powstania

Wczesne średniowiecze - punkt osadnictwa

8. Fotografia z opisem wskazującym orientację albo mapa z zaznaczonym stanowiskiem archeologicznym



4. Adres

AZP: **11-42**
Nr stanowiska w miejscowości/
na obszarze: **10/26**

5. Przynależność administracyjna

województwo pomorskie

powiat kartuski

gmina Żukowo

6. Formy ochrony

Godło arkusza (nr i nazwa): 315.31, Gdynia - Wielki Kack

7. Opracowanie karty (autor, data i podpis)

Jakub Danielski, 20.07.2015 r.

GEZ

KARTA ADRESOWA ZABYTKU NIERUCHOMEGO

3. Miejscowość

BANINO

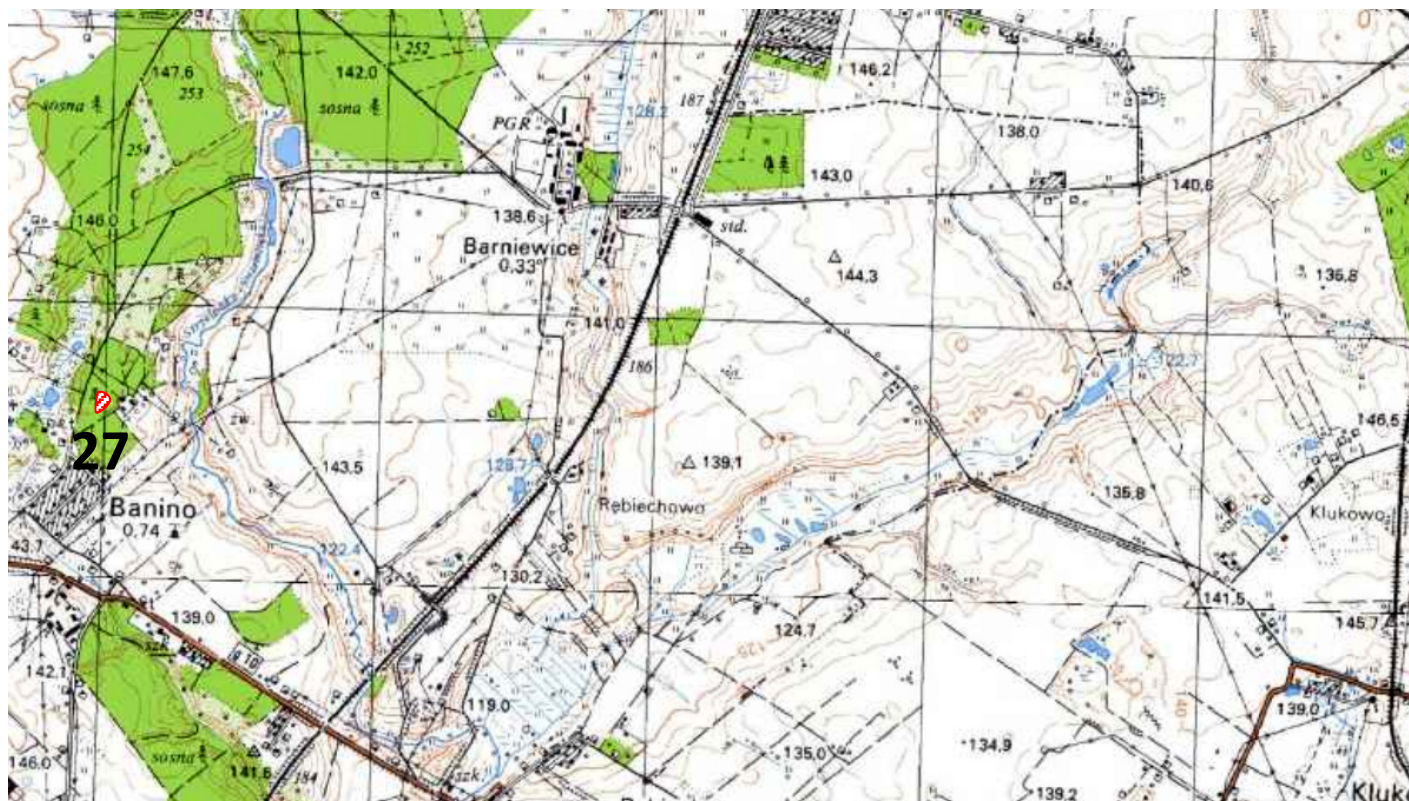
1. Nazwa

STANOWISKO ARCHEOLOGICZNE

2. Czas powstania

Wczesne średniowiecze - punkt osadnictwa

8. Fotografia z opisem wskazującym orientację albo mapa z zaznaczonym stanowiskiem archeologicznym



Godło arkusza (nr i nazwa): 315.31, Gdynia - Wielki Kack

4. Adres

AZP: **11-42**
Nr stanowiska w miejscowości/
na obszarze: **11/27**

5. Przynależność administracyjna

województwo pomorskie

powiat kartuski

gmina Żukowo

6. Formy ochrony

7. Opracowanie karty (autor, data i podpis)

Jakub Danielski, 20.07.2015 r.

GEZ

KARTA ADRESOWA ZABYTKU NIERUCHOMEGO

3. Miejscowość

BANINO

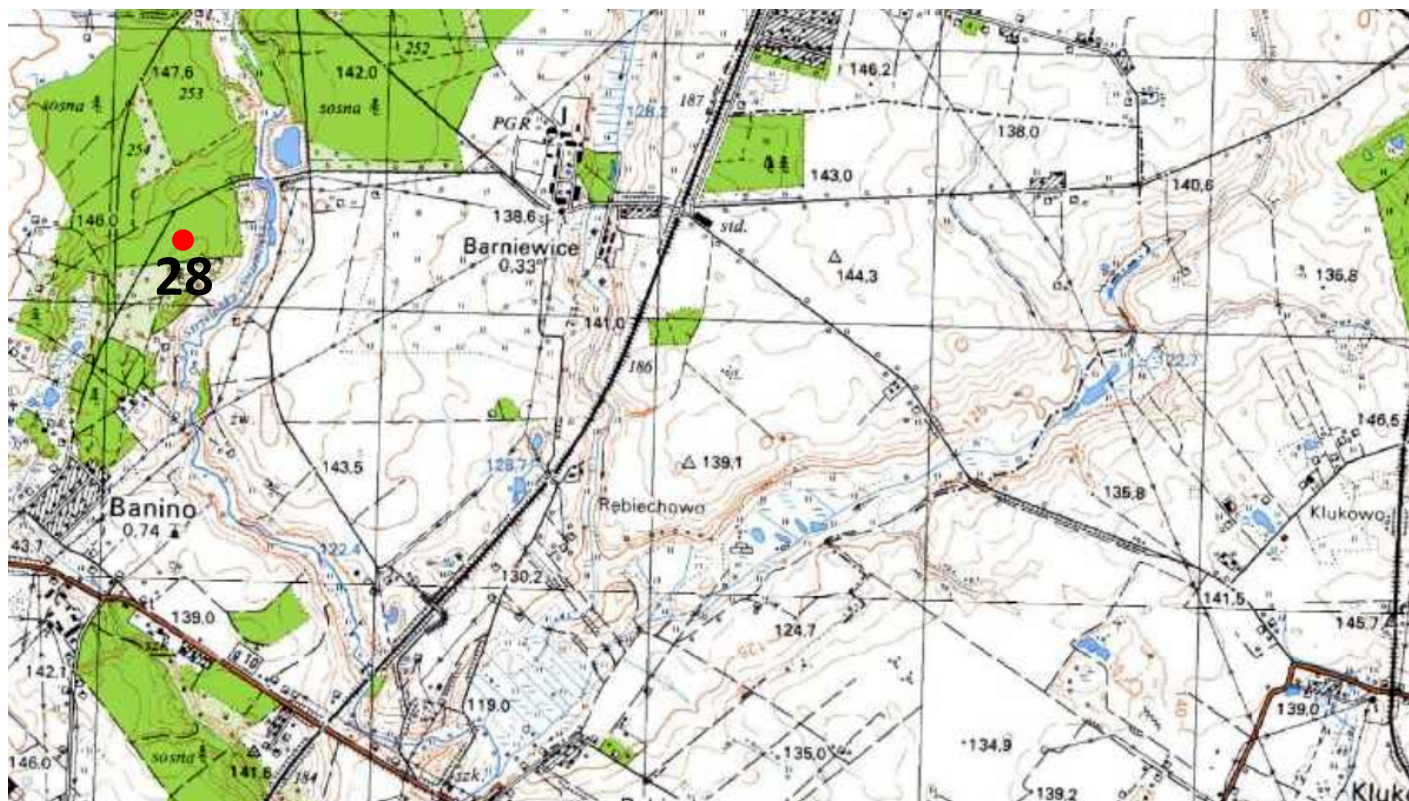
1. Nazwa

STANOWISKO ARCHEOLOGICZNE

2. Czas powstania

Wczesne średniowiecze - ślad osadnictwa

8. Fotografia z opisem wskazującym orientację albo mapa z zaznaczonym stanowiskiem archeologicznym



4. Adres

AZP: **11-42**
Nr stanowiska w miejscowości/
na obszarze: **12/28**

5. Przynależność administracyjna

województwo pomorskie

powiat kartuski

gmina Żukowo

6. Formy ochrony

Godło arkusza (nr i nazwa): 315.31, Gdynia - Wielki Kack

7. Opracowanie karty (autor, data i podpis)

Jakub Danielski, 20.07.2015 r.

GEZ

KARTA ADRESOWA ZABYTKU NIERUCHOMEGO

3. Miejscowość

BANINO

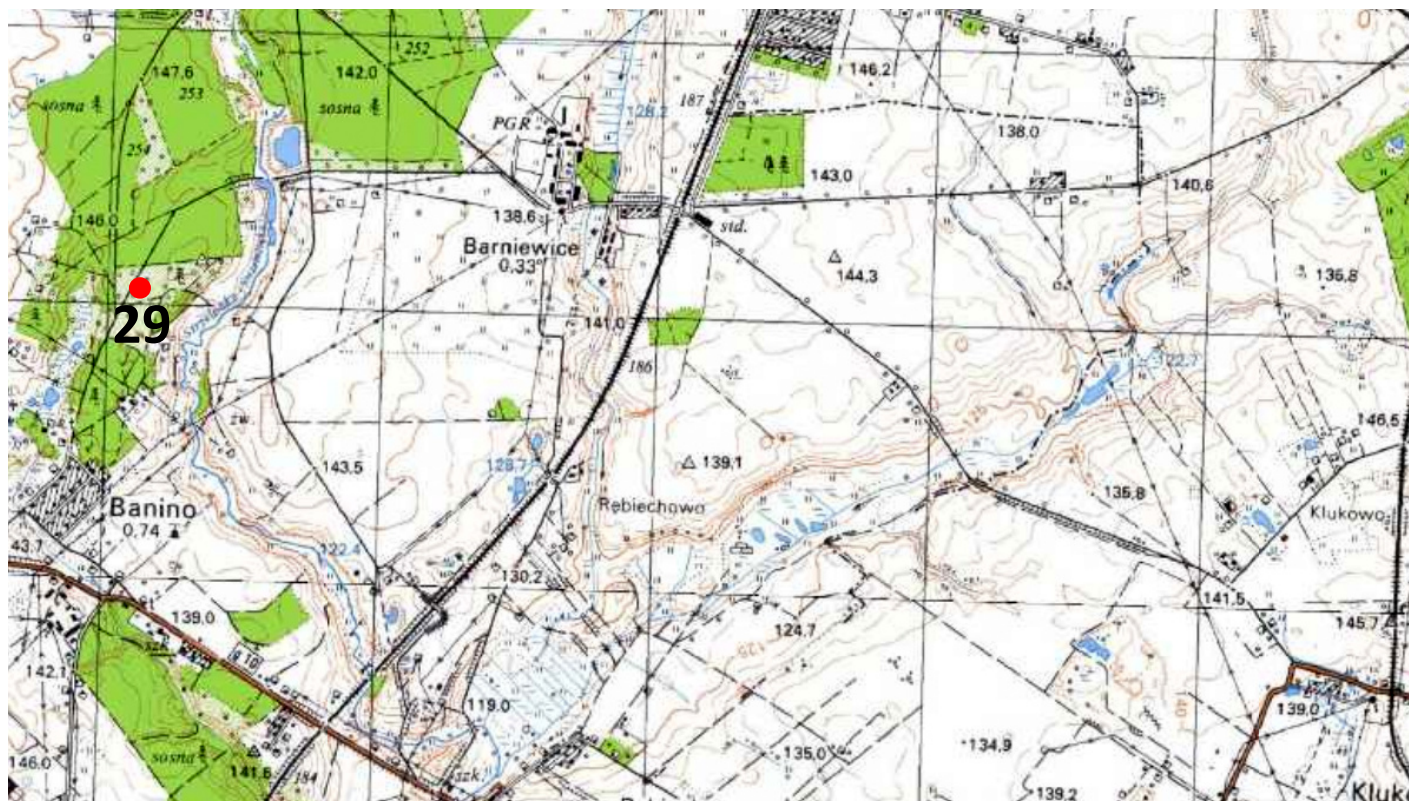
1. Nazwa

STANOWISKO ARCHEOLOGICZNE

2. Czas powstania

Wczesne średniowiecze - ślad osadnictwa

8. Fotografia z opisem wskazującym orientację albo mapa z zaznaczonym stanowiskiem archeologicznym



4. Adres

AZP: **11-42**
Nr stanowiska w miejscowości/
na obszarze: **13/29**

5. Przynależność administracyjna

województwo pomorskie

powiat kartuski

gmina Żukowo

6. Formy ochrony

Godło arkusza (nr i nazwa): 315.31, Gdynia - Wielki Kack

7. Opracowanie karty (autor, data i podpis)

Jakub Danielski, 20.07.2015 r.

GEZ

KARTA ADRESOWA ZABYTKU NIERUCHOMEGO

3. Miejscowość

BANINO

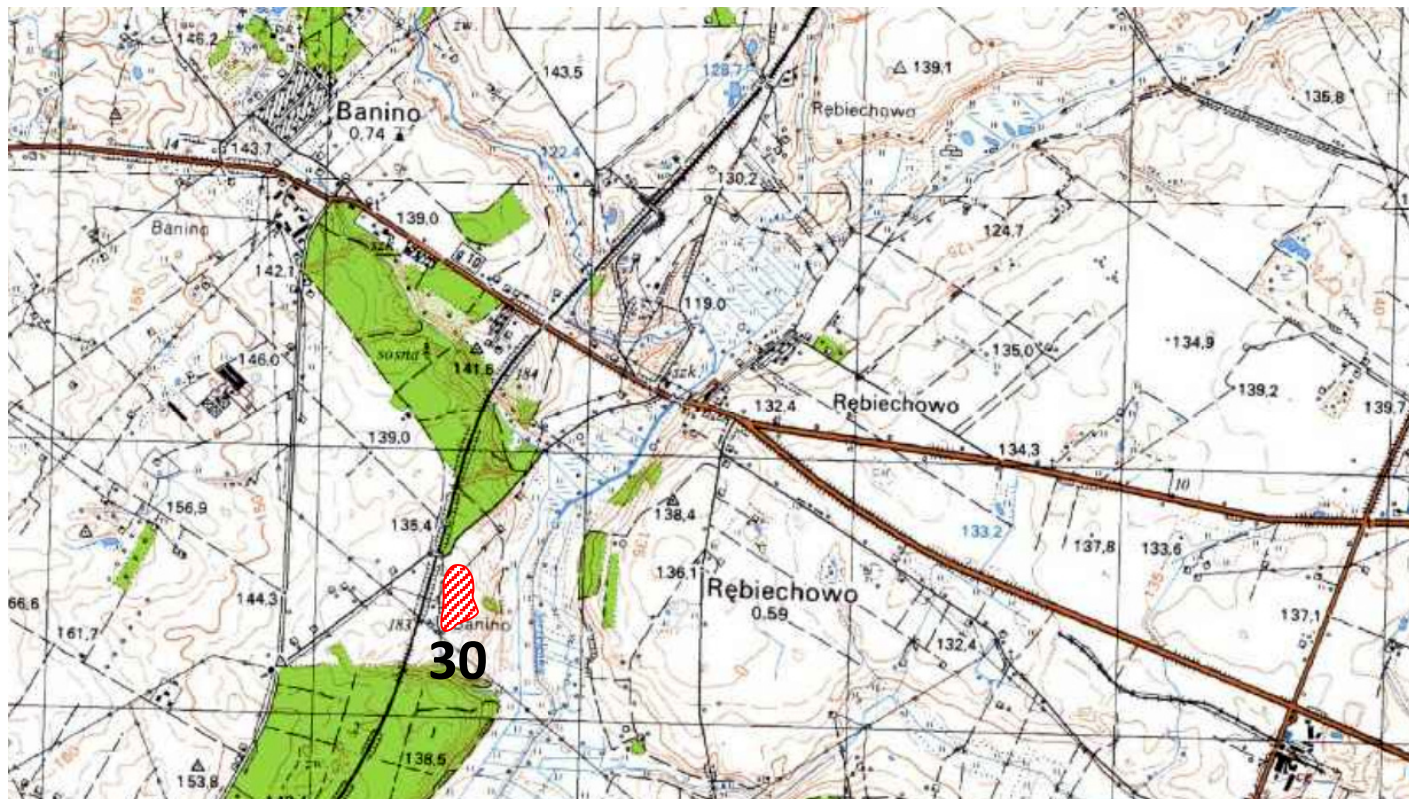
1. Nazwa

STANOWISKO ARCHEOLOGICZNE

2. Czas powstania

Okres wpływów rzymskich - osada

8. Fotografia z opisem wskazującym orientację albo mapa z zaznaczonym stanowiskiem archeologicznym



Godło arkusza (nr i nazwa): 315.33, Żukowo

4. Adres

AZP: **11-42**
Nr stanowiska w miejscowości/
na obszarze: **14/30**

5. Przynależność administracyjna

województwo pomorskie

powiat kartuski

gmina Żukowo

6. Formy ochrony

7. Opracowanie karty (autor, data i podpis)

Jakub Danielski, 20.07.2015 r.

GEZ

KARTA ADRESOWA ZABYTKU NIERUCHOMEGO

3. Miejscowość

BANINO

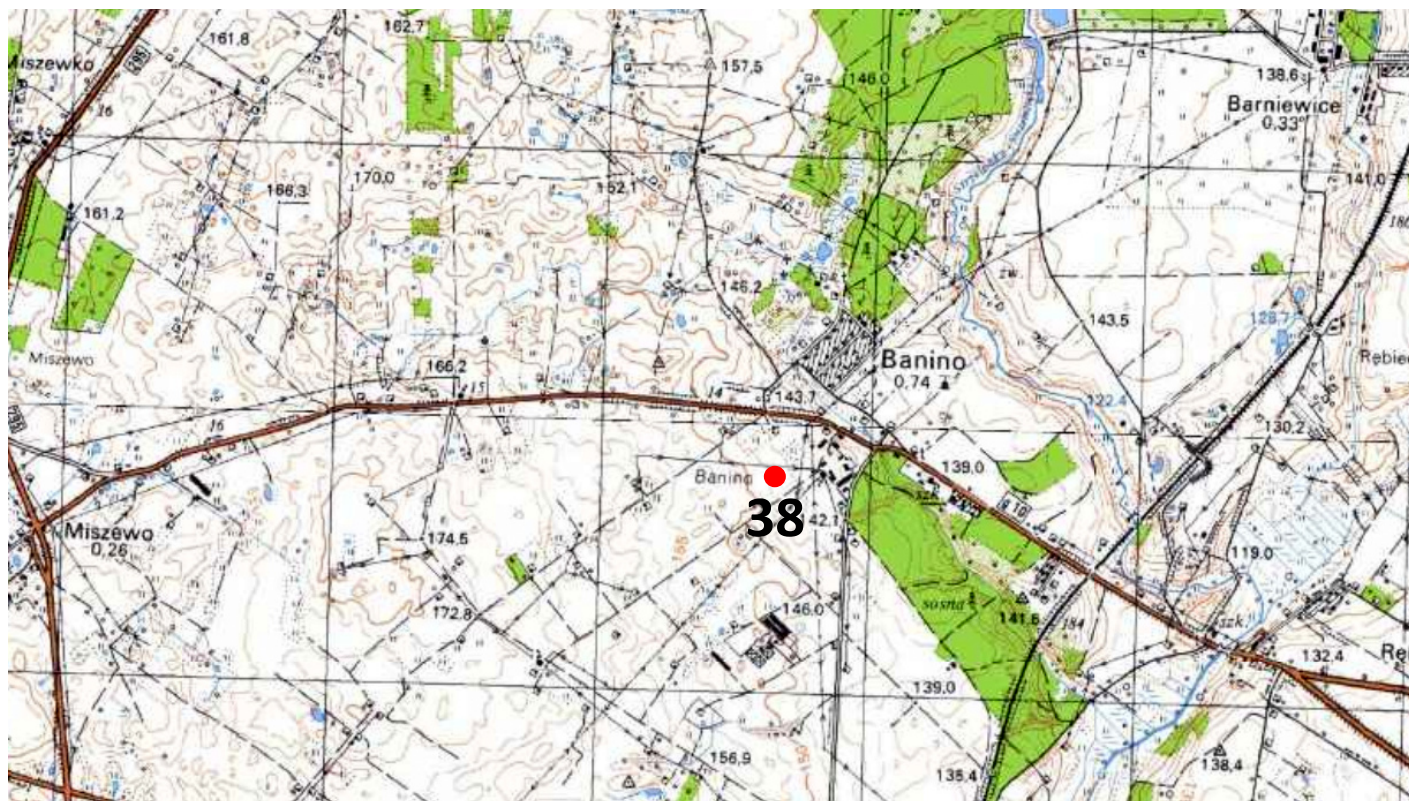
1. Nazwa

STANOWISKO ARCHEOLOGICZNE

2. Czas powstania

Późne średniowiecze - ślad osadnictwa

8. Fotografia z opisem wskazującym orientację albo mapa z zaznaczonym stanowiskiem archeologicznym



4. Adres

AZP: **11-42**
Nr stanowiska w miejscowości/
na obszarze: **15/38**

5. Przynależność administracyjna

województwo pomorskie

powiat kartuski

gmina Żukowo

6. Formy ochrony

Godło arkusza (nr i nazwa): 315.33, Żukowo

7. Opracowanie karty (autor, data i podpis)

Jakub Danielski, 20.07.2015 r.

GEZ

KARTA ADRESOWA ZABYTKU NIERUCHOMEGO

3. Miejscowość

BANINO

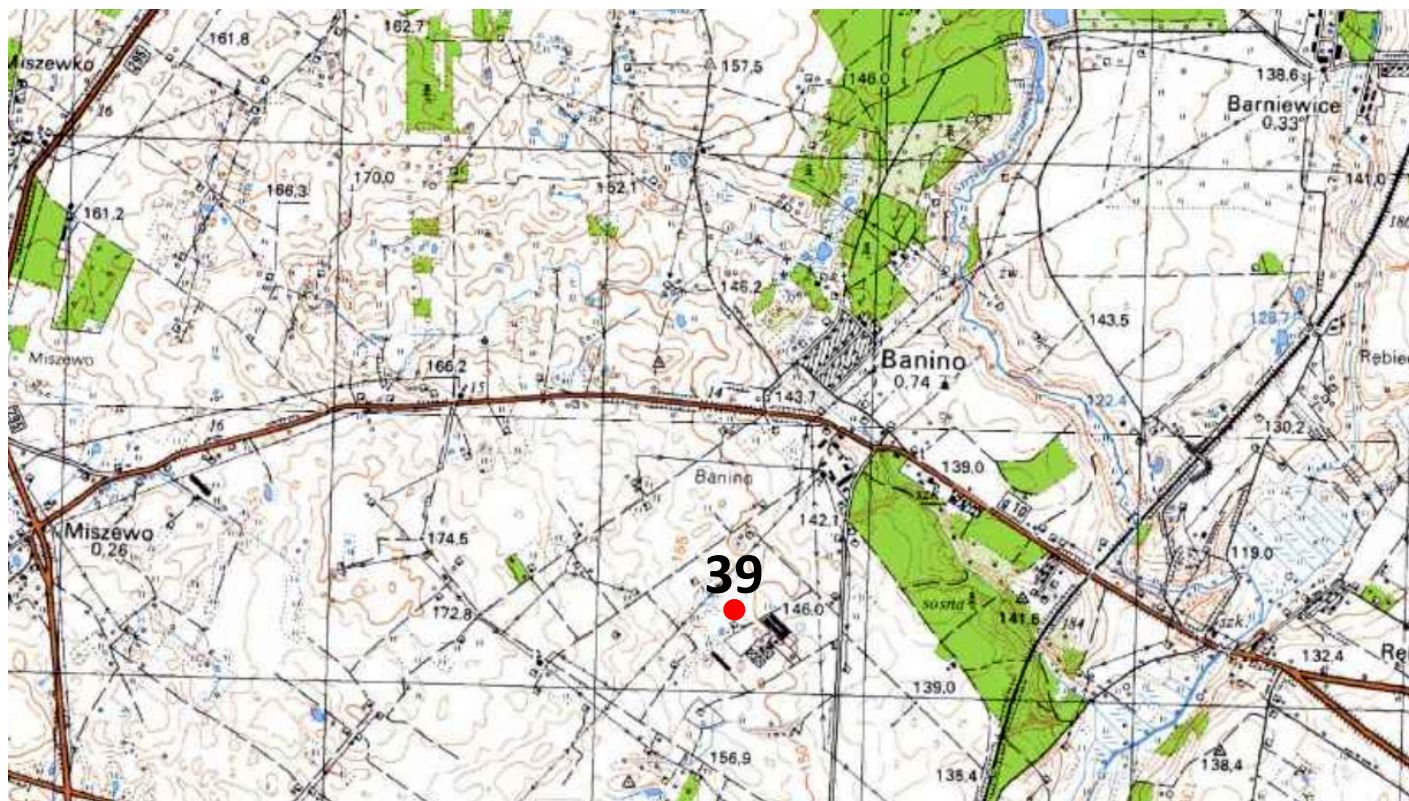
1. Nazwa

STANOWISKO ARCHEOLOGICZNE

2. Czas powstania

Wczesna epoka żelaza - ślad osadnictwa
Późne średniowiecze - ślad osadnictwa

8. Fotografia z opisem wskazującym orientację albo mapa z zaznaczonym stanowiskiem archeologicznym



4. Adres

AZP: **11-42**
Nr stanowiska w miejscowości/
na obszarze: **16/39**

5. Przynależność administracyjna

województwo pomorskie

powiat kartuski

gmina Żukowo

6. Formy ochrony

Godło arkusza (nr i nazwa): 315.33, Żukowo

7. Opracowanie karty (autor, data i podpis)

Jakub Danielski, 20.07.2015 r.

GEZ

KARTA ADRESOWA ZABYTKU NIERUCHOMEGO

3. Miejscowość

BANINO

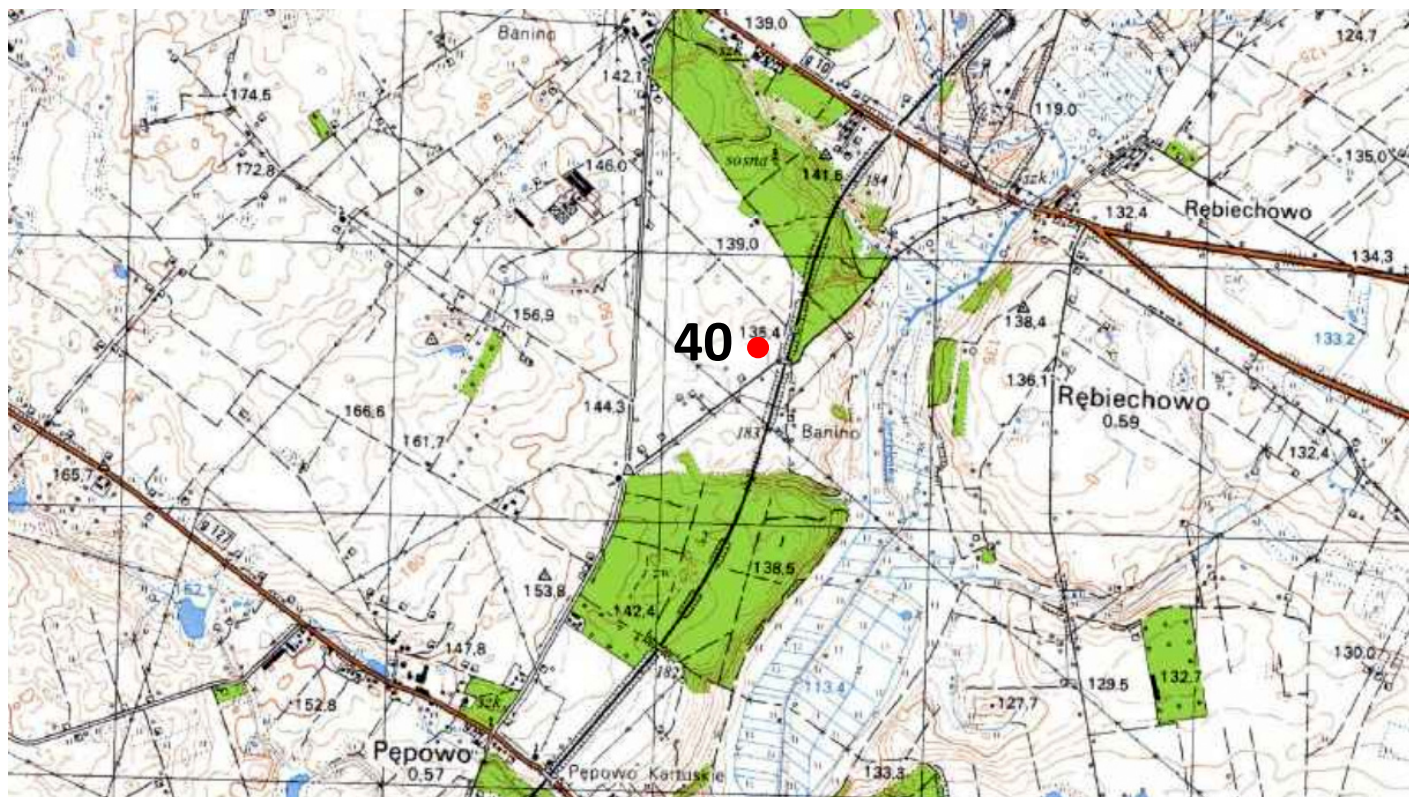
1. Nazwa

STANOWISKO ARCHEOLOGICZNE

2. Czas powstania

**Okres wpływów rzymskich - ślad osadnictwa
Wczesne średniowiecze - ślad osadnictwa**

8. Fotografia z opisem wskazującym orientację albo mapa z zaznaczonym stanowiskiem archeologicznym



4. Adres

AZP: 11-42
Nr stanowiska w miejscowości/
na obszarze: **17/40**

5. Przynależność administracyjna

województwo pomorskie

powiat kartuski

gmina Żukowo

6. Formy ochrony

Godło arkusza (nr i nazwa): 315.33, Żukowo

7. Opracowanie karty (autor, data i podpis)

Jakub Danielski, 20.07.2015 r.

GEZ

KARTA ADRESOWA ZABYTKU NIERUCHOMEGO

3. Miejscowość

BANINO

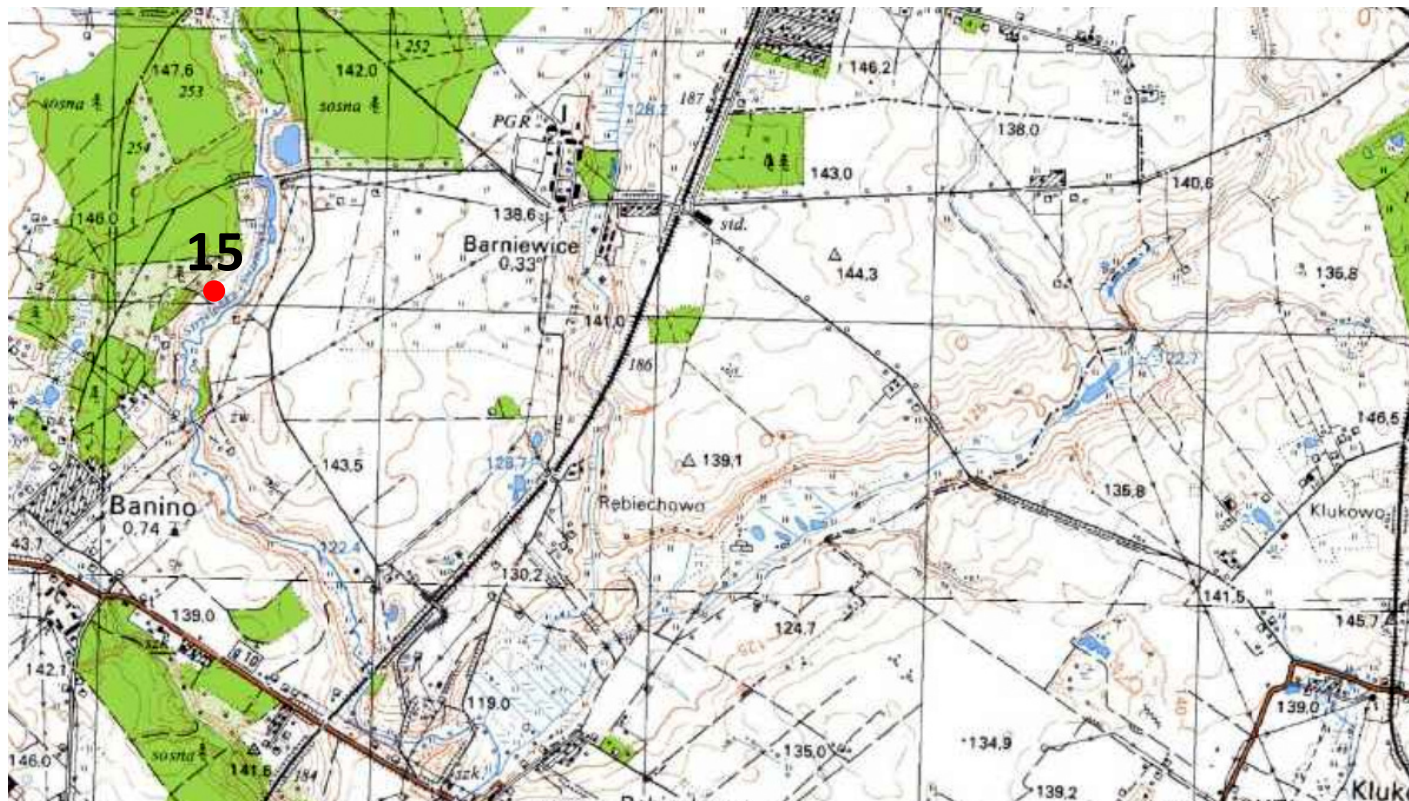
1. Nazwa

STANOWISKO ARCHEOLOGICZNE

2. Czas powstania

Wczesne średniowiecze - ślad osadnictwa

8. Fotografia z opisem wskazującym orientację albo mapa z zaznaczonym stanowiskiem archeologicznym



4. Adres

AZP: **11-42**
Nr stanowiska w miejscowości/
na obszarze: **18/15**

5. Przynależność administracyjna

województwo pomorskie

powiat kartuski

gmina Żukowo

6. Formy ochrony

Godło arkusza (nr i nazwa): 315.31, Gdynia - Wielki Kack

7. Opracowanie karty (autor, data i podpis)

Jakub Danielski, 20.07.2015 r.

GEZ

KARTA ADRESOWA ZABYTKU NIERUCHOMEGO

3. Miejscowość

BANINO

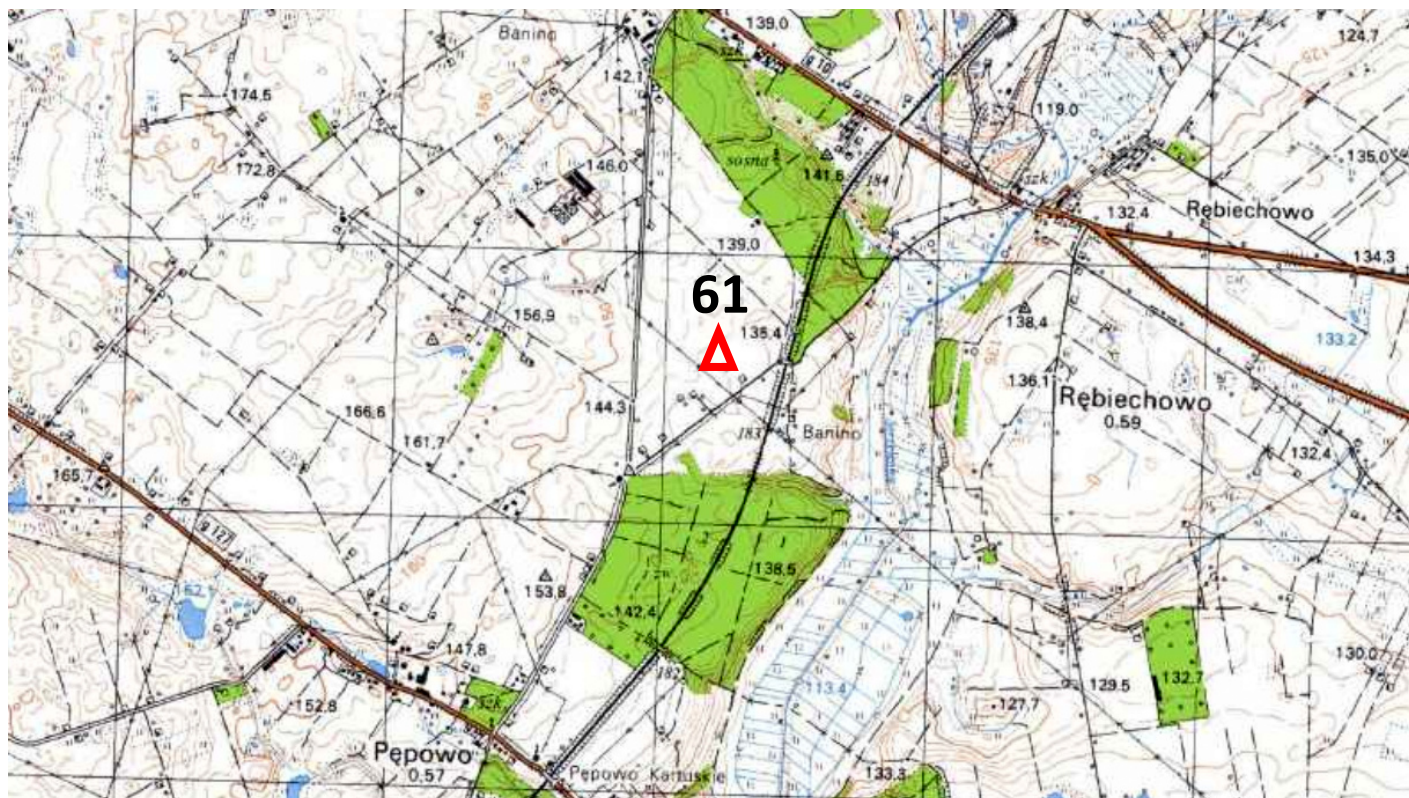
1. Nazwa

STANOWISKO ARCHEOLOGICZNE

2. Czas powstania

Wczesna epoka żelaza - cmentarzysko

8. Fotografia z opisem wskazującym orientację albo mapa z zaznaczonym stanowiskiem archeologicznym



4. Adres

AZP: **11-42**
Nr stanowiska w miejscowości/
na obszarze: **23/61**

5. Przynależność administracyjna

województwo pomorskie

powiat kartuski

gmina Żukowo

6. Formy ochrony

Godło arkusza (nr i nazwa): 315.31, Gdynia - Wielki Kack

7. Opracowanie karty (autor, data i podpis)

Jakub Danielski, 20.07.2015 r.